



RECUEIL DES ACTES ADMINISTRATIFS

Recueil spécial 220.2017 - édition du 22/12/2017



PRÉFET DES ALPES-MARITIMES

DIRECTION DÉPARTEMENTALE DE LA PROTECTION DES
POPULATIONS DES ALPES-MARITIMES
service environnement

INSTALLATIONS CLASSÉES POUR LA PROTECTION DE L'ENVIRONNEMENT

Société PRIMAGAZ

Relais vrac de gaz de pétrole liquéfié (GPL) et installations connexes
situés dans la zone d'activités économiques de La Grave à Carros

Arrêté de mise en demeure

N° 327

Le préfet des Alpes-Maritimes

VU le livre I, titre VII, du code de l'environnement, notamment les articles L.171-6, L.171-8 et L.172-1 ;

VU le livre V, titre I, du code de l'environnement, en particulier les articles L.511-1, et L.514-5 ;

VU les actes préfectoraux qui réglementent l'exploitation du « relais vrac » de la société Primagaz situé dans la commune de Carros, ZAC de La Grave, notamment l'arrêté préfectoral d'autorisation n° 12003 du 24 janvier 2001 et l'arrêté préfectoral complémentaire n° 13293 du 22 mai 2009 ;

VU la visite de contrôle effectuée par l'inspection des installations classées le 11 juillet 2017 sur les installations de stockage et de distribution de gaz inflammables liquéfiés de la société Primagaz, à Carros ;

VU le rapport de l'inspection des installations classées en date du 28 novembre 2017 faisant suite à l'inspection précitée et qui relève l'inobservation par la société Primagaz de plusieurs prescriptions environnementales des arrêtés préfectoraux susvisés, ce rapport ayant été notifié à la société Primagaz conformément à l'article L.514-5 du code de l'environnement ;

VU l'absence d'observation de la société Primagaz à la suite de la notification susvisée ;

CONSIDÉRANT que dans son rapport du 28 novembre 2017, l'inspection des installations classées relève deux écarts aux dispositions de l'article 6 alinéa 3 et un écart aux dispositions de l'article 5 alinéa f-2 de l'arrêté préfectoral n° 13293 du 22 mai 2009 ainsi qu'un écart aux prescriptions de l'article 2 de l'arrêté préfectoral d'autorisation n° 12003 du 24 janvier 2001 ;

CONSIDÉRANT que les manquements constatés par l'inspection des installations classées dans son rapport du 28 novembre 2017 sont de nature à porter atteinte aux intérêts environnementaux mentionnés à l'article L. 511-1 du code de l'environnement et qu'il y a lieu de faire application de l'article L.171-8 du code de l'environnement,

SUR proposition du secrétaire général de la préfecture des Alpes-Maritimes :

ARRETE

ARTICLE 1

La compagnie des gaz de pétrole Primagaz dont le siège social est situé Tour Opus 12 - 77 esplanade du Général de Gaulle - CS 20031 - 92914 Paris La Défense cedex, est mise en demeure pour la poursuite de l'exploitation des installations et activités de son établissement dit « relais vrac de gaz inflammables liquéfiés » sis dans la zone d'activités économiques de la Grave - 06510 Carros, de se conformer aux dispositions et prescriptions des arrêtés selon les références et les délais détaillés ci après.

Arrêté préfectorale complémentaire n° 13293 du 22 mai 2009			
Item	Article	Prescriptions	Délais
1	6 alinéa 3	«Un canon à eau fixe assurant un débit de 35 m ³ /h et une lance incendie sont mis en place de part et d'autre du réservoir sous talus orienté vers les postes de chargement pour l'un et vers les postes en stationnement pour l'autre..... »	3 mois
2	5 alinéa f-2	« ...f. Toutes les tuyauteries et leurs supports sont physiquement protégés contre les chocs, - Les canalisations enterrées seront repérées au sol. - Les canalisations aériennes au sol seront en caniveau recouvert de grilles type chaussée ou protégées contre les chocs de véhicules par glissières ou dispositifs équivalents. - Les canalisations aériennes en rack passant au-dessus des voies de circulation seront protégées par des gabarits renforcés, ou situées à plus de 30 mètres de part et d'autre d'un croisement de voies de circulation. Ces gabarits doivent pouvoir résister aux chocs de véhicules de chantiers, ...»	3 mois
Arrêté préfectoral d'autorisation n° 12003 du 24 janvier 2001			
3	2	« ... les réseaux d'alimentation en eau (interne et externe) destinés à la lutte contre l'incendie doivent comporter la mise en place d'un by-pass afin d'assurer une redondance avec le groupe moto-pompe interne en service avec la réserve d'eau incendie de 300 m... ³ »	3 mois

Les délais mentionnés dans le tableau ci dessus sont à compter de la date de notification du présent arrêté à l'exploitant.

ARTICLE 2 – Délais et voies de recours

Conformément à l'article L.171-11 du code de l'environnement, la présente décision est soumise à un contentieux de pleine juridiction.

La présente décision peut être déférée au tribunal administratif de Nice :

1° par le pétitionnaire ou exploitant, dans un délai de deux mois à compter du jour où la décision lui a été notifiée ;
2° par les tiers intéressés en raison des inconvénients ou des dangers pour les intérêts mentionnés à l'article L.181-3 dans un délai de quatre mois à compter de :

- l'affichage en mairie de Carros,
- la publication de la décision sur le site internet de la préfecture des Alpes-Maritimes,
- la publication au recueil des actes administratifs.

Le délai court à compter de la dernière formalité accomplie. Si l'affichage constitue cette dernière formalité, le délai court à compter du premier jour d'affichage de la décision.

ARTICLE 3

Le présent arrêté sera publié au recueil des actes administratifs et notifié à la société PRIMAGAZ.

Ampliation en sera adressée à

- M. le secrétaire général de la préfecture,
- M. le maire de Carros pour affichage sans retard aux lieux et place habituels d'affichage des informations du publics, durant un mois. Le maire de Carros attestera auprès du préfet des Alpes-Maritimes de l'accomplissement de cette formalité,
- Mme la chef de l'unité départementale des Alpes-Maritimes de la DREAL PACA, chargés, chacun en ce qui le concerne, de l'exécution du présent arrêté.

Fait à Nice, le 22 DEC. 2017
Pour le Préfet,
Le Sous-Préfet, Secrétaire Général Adjoint
Chargé de Mission
CAB-A 3859

Francr VINESSE



PREFET DES ALPES-MARITIMES

INSTALLATIONS CLASSÉES POUR LA PROTECTION DE L'ENVIRONNEMENT

ARRÊTÉ PRÉFECTORAL

n° 15615

22 DEC 2017

**fixant à la société SONITHERM pour son établissement de Nice
des prescriptions complémentaires**

Le préfet des Alpes-Maritimes,

- VU le code de l'Environnement, livre V, titre 1^{er} relatif aux installations classées pour la Protection de l'Environnement et notamment ses articles R181-45, R.181-46 ;
- VU la loi n° 2000-321 du 12 avril 2000 relative aux droits des citoyens dans leurs relations avec les administrations ;
- VU le règlement 1013/2006 du 14 juin 2006 concernant le transfert des déchets ;
- VU l'arrêté ministériel du 20 septembre 2002 modifié relatif aux installations d'incinération et de co-incinération de déchets non dangereux et aux installations incinérant des déchets d'activités de soins à risques infectieux ;
- VU l'arrêté préfectoral complémentaire n° 13804 du 04/07/2011 autorisant la Société SONITHERM à exploiter une usine d'incinération d'ordures ménagères et d'autres déchets non dangereux assimilés sur son site de Nice ;
- VU le courrier de l'exploitant du 20 décembre 2017 sollicitant la demande temporaire d'incinération ;
- VU l'information apportée par les services monégasques par courriel du 20/12/2017 ;
- VU le rapport de l'inspection des installations classées en date du 21/12/2017 ;

CONSIDERANT que les demandes formulées (700 tonnes) par la société SONITHERM ne constituent pas une modification substantielle des installations ou de leur mode d'utilisation au sens de l'article R.181-46 du code de l'environnement ;

CONSIDERANT que ces demandes ne sont pas de nature à porter atteinte aux intérêts mentionnés à l'article L.511-1 du code de l'environnement ;

CONSIDERANT que les prescriptions déjà opposables au site et précisées dans les arrêtés préfectoraux réglementant la Société SONITHERM permettent de garantir les intérêts environnementaux au sens de l'article L511-1 CE et relevant de la présente demande ;

Sur proposition de M. le secrétaire général de la préfecture des Alpes-Maritimes :

ARRÊTE

ARTICLE 1 :

La société niçoise de réalisations thermiques (SONTHERM), dont le siège social est situé au 33 Boulevard de l'Ariane – 06300 NICE, est autorisée temporairement à traiter des ordures ménagères et autres déchets assimilés dans son usine d'incinération sise à l'adresse de son siège social sous réserve du respect des dispositions du présent arrêté.

ARTICLE 2 :

L'usine d'incinération d'ordures ménagères et autres déchets assimilés est autorisée à recevoir et traiter des déchets ménagers assimilés, y compris des ordures ménagères et autres résidus urbains, en provenance de la principauté de Monaco.

Cette autorisation est temporaire et commence dès la notification du présent arrêté à l'exploitant.

Cette autorisation est valable :

- pour une durée de 7 jours maximum

et/ou

- pour un tonnage de 700 tonnes maximum

Le traitement des déchets ménagers assimilés, y compris des ordures ménagères et autres résidus urbains est interdit au premier des deux termes échus précédemment identifiés.

L'exploitant informe le préfet des Alpes Maritimes dans les plus brefs délais de l'atteinte de l'une des deux conditions et donc de la fin de cette autorisation.

ARTICLE 3 :

Cette autorisation temporaire est donnée sans préjudice des dispositions réglementaires en termes de transferts transfrontaliers de déchets et du règlement européen n°1013/2006 du 14/06/06.

ARTICLE 4 :

Dans un délai de 15 jours après l'information faite au préfet de la fin de cette autorisation (article 2 dernier alinéa), l'exploitant transmet au préfet des Alpes-Maritimes:

- les justificatifs des tonnages traités en provenance de la principauté de Monaco,
- les documents attestant du caractère régulier des transferts transfrontaliers au droit du règlement européen n°1013/2006 du 14/06/06.

ARTICLE 5 : DÉLAIS ET VOIE DE RECOURS

La présente décision peut être déférée devant le tribunal administratif de Nice :

- par l'exploitant dans un délai de deux mois à compter de la notification qui lui est faite du présent arrêté,
- par les tiers, dans un délai de quatre mois à compter du début de l'affichage à la mairie de Nice ou de la publication au recueil des actes administratifs.

ARTICLE 6 : PUBLICITE

L'arrêté sera publié au recueil des actes administratifs et fera l'objet d'un affichage par le pétitionnaire dans son établissement.

Une copie de l'arrêté sera envoyée pour affichage à la mairie de Nice.

ARTICLE 7 : EXECUTION

Le secrétaire général de la préfecture des Alpes-Maritimes est chargé de l'exécution du présent arrêté dont l'ampliation sera adressée :

- au maire de Nice,
- au délégué territorial des Alpes-Maritimes de l'agence régionale de santé,
- au directeur départemental des services d'incendie et de secours,
- au chef de l'unité départementale des Alpes-Maritimes de la DREAL PACA.

Le Préfet des Alpes-Maritimes
DTION-G 3926



Georges-François LECLERC



Liberté • Égalité • Fraternité

RÉPUBLIQUE FRANÇAISE

PRÉFET DES ALPES-MARITIMES

Direction Départementale des Territoires
et de la Mer des Alpes-Maritimes
Service Déplacements Risques Sécurité

Ref : DDTM-SDRS-PRNT-AP n°2017- 042

ARRETE PREFECTORAL

**Portant élaboration du plan de prévention des risques naturels prévisibles d'inondations
de la commune de Grasse**

Le préfet des Alpes Maritimes,

Vu les articles L.562-1 à L.562-8 du code de l'environnement relatifs aux plans de prévention des risques naturels prévisibles,

Vu les articles R.562-1 à R.562-10 du code de l'environnement relatifs aux plans de prévention des risques naturels prévisibles,

Vu la circulaire du 24 janvier 1994 relative à la prévention des inondations et à la gestion des zones inondables,

Vu la circulaire du 24 avril 1996 relative aux dispositions applicables au bâti et ouvrages existants en zones inondables,

Vu la circulaire du 30 avril 2002 relative à la politique de l'État en matière de risques naturels prévisibles et de gestion des espaces situés derrière les digues de protection contre les inondations et les submersions marines,

Vu la circulaire du 21 janvier 2004 relative à la maîtrise de l'urbanisme et de l'adaptation des constructions en zone inondable,

Vu la circulaire du 3 juillet 2007 relative à la consultation des acteurs, la concertation avec la population et l'association des collectivités territoriales dans les plans de prévention des risques naturels prévisibles,

Vu la stratégie locale de gestion du risque d'inondation (SLGRI) arrêtée par le préfet des Alpes-Maritimes le 20 décembre 2016,

Vu la programmation des PPR arrêtée en commission départementale des risques naturels majeurs (CDRNM) du 24 octobre 2016 et réaffirmée en CDRNM du 29 août 2017,

Considérant que la commune de Grasse est exposée à un risque d'inondation significatif lié notamment aux Grand Vallon, vallon de Saint Antoine, Vallon des Ribes et leurs affluents ;

Considérant que l'arrêté de prescription du 13 août 2003 est devenu obsolète, qu'il n'a pas permis d'aboutir à l'approbation du PPR et que l'évolution du cadre normatif implique la mise à jour du contenu de cet arrêté ;

Considérant la nécessité de déterminer les zones exposées au risque d'inondation, de délimiter les zones sur lesquelles l'occupation et l'utilisation des sols doivent être contrôlées en raison de leur exposition au risque et d'indiquer les mesures préventives à mettre en œuvre,

Considérant la nécessité d'informer la population sur les risques auxquels elle est exposée,

Sur proposition de monsieur le directeur départemental des territoires et de la mer des Alpes-Maritimes :

ARRÊTE :

Article 1 – Périmètre mis à l'étude

1°) L'élaboration du plan de prévention des risques naturels prévisibles (PPR) d'inondation est prescrite sur le territoire de la commune de Grasse.

2°) Le périmètre mis à l'étude concerne tout le territoire de la commune de Grasse.
Considérant que les phénomènes d'inondations de cours d'eau ne se restreignent pas à des limites administratives, les études préalables prendront en compte le fonctionnement de l'ensemble des bassins versants des cours d'eau traversant le territoire communal de Grasse.

Article 2 – Nature des risques pris en compte

Les risques pris en compte sont les risques prévisibles d'inondations.

Article 3 – Service instructeur

La direction départementale des territoires et de la mer des Alpes-Maritimes est chargée d'instruire le projet de plan de prévention des risques.

Article 4 – Éligibilité à l'évaluation environnementale

Conformément à la décision de l'autorité environnementale du 14 juin 2017 annexée au présent arrêté, l'élaboration du plan de prévention des risques naturels prévisibles d'inondation sur la commune de Grasse n'est pas soumise à évaluation environnementale en application de la section première du chapitre II du titre II du livre premier du code de l'environnement.

Article 5 – Modalités de la concertation

1°) Accès du public aux informations

- La DDTM proposera, à la demande de la mairie, des articles expliquant la démarche PPRi, qui pourront être insérés dans les publications municipales ou le site internet de la ville.
- Un dossier d'avancement de la procédure sera également consultable sur le site internet de la préfecture des Alpes-Maritimes à l'adresse suivante :
<http://www.alpes-maritimes.gouv.fr/Politiques-publiques/Environnement-risques-naturels-et-technologiques/Les-risques-naturels-et-technologiques>
Le site sera régulièrement mis à jour à mesure de l'avancement de la procédure.
- Une réunion publique sera organisée sur le territoire de la commune de Grasse afin de présenter le projet de plan à la population, préalablement à l'enquête publique. En cas de besoin cette réunion pourra être renouvelée.

2°) Recueil des observations du public

- Un registre de concertation accompagné de documents présentant l'état d'avancement du projet de plan sera déposé en mairie afin que le public puisse y consigner ses observations en continu. Afin de dresser le bilan de cette concertation, ce registre sera clôturé au plus tard un mois avant la consultation officielle des personnes publiques associées prévue par l'article R562-7 du code de l'environnement.
- Le public pourra interroger le service instructeur pendant toute la phase d'élaboration et lui faire part de ses observations et/ou témoignages :
 - soit par courrier en recommandé avec accusé de réception à l'adresse suivante : Direction départementale des territoires et de la mer des Alpes-Maritimes, pôle risques naturels et

technologiques, au centre administratif départemental des Alpes-Maritimes – 147 boulevard du Mercantour – 06 286 Nice Cedex 3

- soit par courriel avec accusé de réception à l'adresse suivante: ddtm-concertation-ppr@alpes-maritimes.gouv.fr

Article 6 – Personnes publiques associées

1°) Les personnes publiques associées à l'élaboration du projet de plan sont :

- M. le maire de la commune de Grasse ;
- M. le président de la communauté d'agglomération du Pays de Grasse ;
- M. le président du conseil départemental des Alpes-Maritimes ;
- M. le président du conseil régional de Provence-Alpes-Côte d'Azur ;
- M. le président du syndicat mixte pour les inondations, l'aménagement et la gestion des eaux maralpin (SMIAGE) ;
- M. le président du syndicat intercommunal de la Siagne et de ses affluents (SISA) ;
- M. le directeur de la chambre d'agriculture des Alpes-Maritimes ;
- M. le président de la chambre de commerce et de l'industrie (CCI) Nice Côte d'Azur.
- M. le directeur du service départemental d'incendie et de secours (SDIS),
- M. le président du centre national de la propriété forestière (CNPF).

En fonction de l'évolution institutionnelle de l'exercice de la compétence « gestion de l'eau, des milieux aquatiques et prévention des inondations » (GEMAPI), tout nouvel organisme éventuellement compétent en tout ou partie de la compétence GEMAPI sur le périmètre de la commune de Grasse sera automatiquement associé à la révision du PPR.

2°) Dans le cadre de l'association à la procédure d'élaboration du projet de plan, au moins une réunion d'association entre le service instructeur et les personnes publiques visées au 1°) du présent article sera organisée et permettra notamment :

- de définir avec les collectivités territoriales les modalités de qualification de l'aléa de référence à retenir pour le PPR,
- de prendre en compte les dynamiques territoriales en jeu tout au long de la procédure d'élaboration du PPR,
- d'établir les propositions de zonages et de règlements associés aux enjeux.

3°) Le présent arrêté sera notifié aux personnes publiques visées au 1°) du présent article.

Article 7 – Mesures de publicité

1°) Une ampliation du présent arrêté sera affichée pendant un mois en mairie de Grasse, au siège de la communauté d'agglomération du Pays de Grasse, et sera publiée au recueil des actes administratifs de l'État dans le département des Alpes-Maritimes.

2°) Une mention de cet affichage sera insérée dans le journal local « Nice-Matin ».

Article 8 – Mesures d'information

Des ampliatiions du présent arrêté seront adressées pour information à :

- M. le ministre de la transition écologique et solidaire, direction générale de la prévention des risques,
- Mme la directrice régionale de l'environnement, de l'aménagement et du logement Provence-Alpes-Côte-d'Azur,
- M. le directeur départemental des territoires et de la mer des Alpes-Maritimes,
- M. le secrétaire général de la préfecture des Alpes-Maritimes,
- M. le chef du service interministériel de défense et de protection civile des Alpes-Maritimes,

Article 9 : Délai de recours

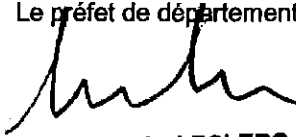
Le présent arrêté peut faire l'objet d'un recours contentieux auprès du tribunal administratif de Nice dans un délai de deux mois à compter de l'exécution de l'ensemble des formalités prévues à l'article 7, la date à prendre en compte pour l'affichage étant celle du premier jour où il est effectué.

Article 10 – Exécution du présent arrêté


Le secrétaire général de la préfecture des Alpes-Maritimes, le maire de Grasse, le président de la communauté d'agglomération du Pays de Grasse et le directeur départemental des territoires et de la mer des Alpes-Maritimes sont chargés, chacun en ce qui le concerne, de l'exécution du présent arrêté.

Fait à Nice, le **05 DEC. 2017**

Le Préfet des Alpes-Maritimes
DTION-G 3926
Le préfet de département



Georges François LECLERC



Autorité environnementale
conseil général de l'Environnement et du Développement durable
www.cgedd.developpement-durable.gouv.fr

**Décision de l'Autorité environnementale, après
examen au cas par cas, sur l'élaboration du plan
de prévention des risques d'inondations (PPRI)
de Grasse (06)**

n° : F-093-17-P-0021

Décision du 14 juin 2017
après examen au cas par cas
en application de l'article R. 122-17 du code de l'environnement

La formation d'autorité environnementale du conseil général de l'environnement et du développement durable qui en a délibéré le 14 juin 2017,

Vu le code de l'environnement, notamment ses articles L. 122-4, R. 122-17 et R. 122-18 ;

Vu le décret n° 2015-1229 du 2 octobre 2015 modifié relatif au Conseil général de l'environnement et du développement durable ;

Vu l'arrêté de la ministre de l'environnement, de l'énergie et de la mer du 12 mai 2016 portant approbation du règlement intérieur du conseil général de l'environnement et du développement durable ;

Vu la demande d'examen au cas par cas n° F-093-17-P-0021 (y compris ses annexes) relative à l'élaboration du plan de prévention des risques d'inondations (PPRI) de Grasse, reçue de la direction départementale des territoires et de la mer des Alpes-Maritimes le 14 mars 2017, complétée par un envoi reçu le 4 mai 2017 ;

Considérant les caractéristiques du plan à élaborer :

- qui concerne les risques d'inondations, dans un territoire concerné par plusieurs vallons dont les dimensions ne permettent pas le passage de fortes crues,
- qui fait notamment suite aux inondations des 3 et 4 octobre 2015 survenues suite à un épisode orageux intense sur les communes de la zone côtière située entre Mandelieu-la-Napoule et Nice, avec des périodes de retour des précipitations observées supérieures à 100 ans, ces événements ayant eu des conséquences catastrophiques notamment sur les communes situées entre Mandelieu-la-Napoule et Blot,
- qui a pour principal objectif de soustraire à l'urbanisation les secteurs les plus exposés à l'aléa Inondation et d'imposer des prescriptions adaptées là où la construction restera possible sous certaines conditions « au regard de la nature et de l'intensité du risque », étant notamment précisé que les secteurs inclus dans les secteurs d'aléa fort ou modéré se verront imposer des mesures d'interdiction de construction ou d'autorisation sous réserve de prescriptions,
- qui a également pour vocation, afin de préserver les champs d'expansion des crues, de soustraire à l'urbanisation certains secteurs « hydrauliquement stratégiques » des lits moyens et majeurs,
- qui contiendra notamment des prescriptions relatives à l'entretien des ouvrages existants et des cours d'eau, à la gestion de crise ou aux modalités de stockages des produits polluants mais ne comportera pas, selon les documents fournis, de programme de travaux d'aménagements de cours d'eau,

Considérant les caractéristiques des incidences et de la zone susceptible d'être touchée, et notamment :

- le territoire de Grasse, commune d'environ 50 000 habitants et densément peuplée (environ 1 100 habitants par km²), entièrement située au sein du territoire à risque important d'inondation (TRI) Nice-Cannes-Mandelieu,
- l'inscription au sein d'un territoire non concerné par la présence de sites Natura 2000, mais en partie couvert par deux zones naturelles d'intérêt écologique, faunistique et floristique (ZNIEFF) de type II (« Forêts de Peygros et de Pégomas » et « Plateaux de Calern, de Caussols et de Cavillone ») et par le parc naturel régional des Préalpes d'Azur,
- l'absence d'incidences notables prévisibles sur les enjeux environnementaux du territoire, notamment du fait des restrictions supplémentaires qui seront apportées aux possibilités d'urbanisation sur les zones soumises au risque d'inondations, de la volonté affichée de préserver les zones d'expansion des crues, et de l'absence prévue de travaux susceptibles d'impacts sur l'environnement ou la santé humaine,

Décide :

Article 1^{er}

En application de la section deux du chapitre II du titre II du livre premier du code de l'environnement, et sur la base des informations fournies par le pétitionnaire, l'élaboration du plan de prévention des risques d'inondations de Grasse, présentée par la direction départementale des territoires et de la mer des Alpes-Maritimes, n° F-093-17-P-0021, n'est pas soumise à évaluation environnementale.

Article 2

La présente décision sera publiée sur le site internet de la formation d'autorité environnementale du conseil général de l'environnement et du développement durable.

Fait à la Défense, le 14 juin 2017,

La formation d'autorité environnementale
du conseil général de l'environnement
et du développement durable,
représentée par son président



Philippe LEDENVIC

Voies et délais de recours

La présente décision peut faire l'objet d'un recours gracieux formé dans un délai de deux mois à compter de sa notification ou de sa mise en ligne sur Internet.

Lorsqu'elle soumet un projet à évaluation environnementale, la présente décision peut également faire l'objet d'un recours contentieux formé dans les mêmes conditions. Sous peine d'irrecevabilité de ce recours, un recours administratif préalable est obligatoire (RAPO) conformément aux dispositions du IV de l'article R. 122-18 du code de l'environnement. Ce recours suspend le délai du recours contentieux.

Le recours gracieux ou le RAPO doit être adressé à :

Monsieur le président de l'autorité environnementale
Ministère de la Transition écologique et solidaire
Conseil général de l'Environnement et du Développement durable
Autorité environnementale
92055 La Défense CEDEX

Le recours contentieux doit être formé dans un délai de deux mois à compter du rejet du RAPO. Il doit être adressé à :

Monsieur le président du tribunal administratif de Cergy-Pontoise
2-4 Boulevard de l'Hautil
BP 30 322
95 027 Cergy-Pontoise CEDEX



Liberté • Égalité • Fraternité

RÉPUBLIQUE FRANÇAISE

PRÉFET DES ALPES-MARITIMES

Direction Départementale des Territoires
et de la Mer des Alpes-Maritimes
Service Déplacements Risques Sécurité

Ref : DDTM-SDRS-PRNT-AP n°2017- 041

ARRETE PREFECTORAL

**Portant élaboration du plan de prévention des risques naturels prévisibles d'inondations
de la commune de Le Cannet**

Le préfet des Alpes Maritimes,

Vu les articles L.562-1 à L.562-8 du code de l'environnement relatifs aux plans de prévention des risques naturels prévisibles,

Vu les articles R.562-1 à R.562-10 du code de l'environnement relatifs aux plans de prévention des risques naturels prévisibles,

Vu la circulaire du 24 janvier 1994 relative à la prévention des inondations et à la gestion des zones inondables,

Vu la circulaire du 24 avril 1996 relative aux dispositions applicables au bâti et ouvrages existants en zones inondables,

Vu la circulaire du 30 avril 2002 relative à la politique de l'État en matière de risques naturels prévisibles et de gestion des espaces situés derrière les digues de protection contre les inondations et les submersions marines,

Vu la circulaire du 21 janvier 2004 relative à la maîtrise de l'urbanisme et de l'adaptation des constructions en zone inondable,

Vu la circulaire du 3 juillet 2007 relative à la consultation des acteurs, la concertation avec la population et l'association des collectivités territoriales dans les plans de prévention des risques naturels prévisibles,

Vu la stratégie locale de gestion du risque d'inondation (SLGRI) arrêtée par le préfet des Alpes-Maritimes le 20 décembre 2016,

Vu la programmation des PPR arrêtée en commission départementale des risques naturels majeurs (CDRNM) du 24 octobre 2016 et réaffirmée en CDRNM du 29 août 2017,

Considérant que les inondations du 3 octobre 2015 ont manifestement mis en exergue la présence d'un risque d'inondation important sur la commune de Le Cannet ;

Considérant la nécessité de déterminer les zones exposées au risque d'inondation, de délimiter les zones sur lesquelles l'occupation et l'utilisation des sols doivent être contrôlées en raison de leur exposition au risque et d'indiquer les mesures préventives à mettre en œuvre,

Considérant la nécessité d'informer la population sur les risques auxquels elle est exposée,

Sur proposition de monsieur le directeur départemental des territoires et de la mer des Alpes-Maritimes :

ARRÊTE :

Article 1 – Périmètre mis à l'étude

1°) L'élaboration du plan de prévention des risques naturels prévisibles (PPR) d'inondation est prescrite sur le territoire de la commune de Le Cannet.

2°) Le périmètre mis à l'étude concerne tout le territoire de la commune de Le Cannet.

Considérant que les phénomènes d'inondations de cours d'eau ne se restreignent pas à des limites administratives, les études préalables prendront en compte le fonctionnement de l'ensemble des bassins versants des cours d'eau traversant le territoire communal de Le Cannet.

Article 2 – Nature des risques pris en compte

Les risques pris en compte sont les risques prévisibles d'inondations.

Article 3 – Service instructeur

La direction départementale des territoires et de la mer des Alpes-Maritimes est chargée d'instruire le projet de plan de prévention des risques.

Article 4 – Éligibilité à l'évaluation environnementale

Conformément à la décision de l'autorité environnementale du 14 juin 2017 annexée au présent arrêté, l'élaboration du plan de prévention des risques naturels prévisibles d'inondation sur la commune de Le Cannet n'est pas soumise à évaluation environnementale en application de la section première du chapitre II du titre II du livre premier du code de l'environnement.

Article 5 – Modalités de la concertation

1°) Accès du public aux informations

- La DDTM proposera, à la demande de la mairie, des articles expliquant la démarche PPRi, qui pourront être insérés dans les publications municipales ou le site internet de la ville.
- Un dossier d'avancement de la procédure sera également consultable sur le site internet de la préfecture des Alpes-Maritimes à l'adresse suivante :
<http://www.alpes-maritimes.gouv.fr/Politiques-publiques/Environnement-risques-naturels-et-technologiques/Les-risques-naturels-et-technologiques>
Le site sera régulièrement mis à jour à mesure de l'avancement de la procédure.
- Une réunion publique sera organisée sur le territoire de la commune de Le Cannet afin de présenter le projet de plan à la population, préalablement à l'enquête publique. En cas de besoin cette réunion pourra être renouvelée.

2°) Recueil des observations du public

- Un registre de concertation accompagné de documents présentant l'état d'avancement du projet de plan sera déposé en mairie afin que le public puisse y consigner ses observations en continu. Afin de dresser le bilan de cette concertation, ce registre sera clôturé au plus tard un mois avant la consultation officielle des personnes publiques associées prévue par l'article R562-7 du code de l'environnement.
- Le public pourra interroger le service instructeur pendant toute la phase d'élaboration et lui faire part de ses observations et/ou témoignages :
 - soit par courrier en recommandé avec accusé de réception à l'adresse suivante : Direction départementale des territoires et de la mer des Alpes-Maritimes, pôle risques naturels et technologiques, au centre administratif départemental des Alpes-Maritimes – 147 boulevard du Mercantour – 06 286 Nice Cedex 3

- soit par courriel avec accusé de réception à l'adresse suivante: ddtm-concertation-ppr@alpes-maritimes.gouv.fr

Article 6 – Personnes publiques associées

1°) Les personnes publiques associées à l'élaboration du projet de plan sont :

- M. le maire de la commune de Le Cannet ;
- M. le président de la communauté d'agglomération de Cannes Pays de Lérins ;
- M. le président du conseil départemental des Alpes-Maritimes ;
- M. le président du conseil régional de Provence-Alpes-Côte d'Azur ;
- M. le président du syndicat mixte pour les inondations, l'aménagement et la gestion des eaux maralpin (SMIAGE) ;
- M. le directeur de la chambre d'agriculture des Alpes-Maritimes ;
- M. le président de la chambre de commerce et de l'industrie (CCI) Nice Côte d'Azur.
- M. le directeur du service départemental d'incendie et de secours (SDIS),
- M. le président du centre national de la propriété forestière (CNPFF).

En fonction de l'évolution institutionnelle de l'exercice de la compétence « gestion de l'eau, des milieux aquatiques et prévention des inondations » (GEMAPI), tout nouvel organisme éventuellement compétent en tout ou partie de la compétence GEMAPI sur le périmètre de la commune de Le Cannet sera automatiquement associé à la révision du PPR.

2°) Dans le cadre de l'association à la procédure d'élaboration du projet de plan, au moins une réunion d'association entre le service instructeur et les personnes publiques visées au 1°) du présent article sera organisée et permettra notamment :

- de définir avec les collectivités territoriales les modalités de qualification de l'aléa de référence à retenir pour le PPR,
- de prendre en compte les dynamiques territoriales en jeu tout au long de la procédure d'élaboration du PPR,
- d'établir les propositions de zonages et de règlements associés aux enjeux.

3°) Le présent arrêté sera notifié aux personnes publiques visées au 1°) du présent article.

Article 7 – Mesures de publicité

1°) Une ampliation du présent arrêté sera affichée pendant un mois en mairie de Le Cannet, au siège de la communauté d'agglomération de Cannes Pays de Lérins, et sera publiée au recueil des actes administratifs de l'État dans le département des Alpes-Maritimes.

2°) Une mention de cet affichage sera insérée dans le journal local « Nice-Matin ».

Article 8 – Mesures d'information

Des ampliements du présent arrêté seront adressées pour information à :

- M. le ministre de la transition écologique et solidaire, direction générale de la prévention des risques,
- Mme la directrice régionale de l'environnement, de l'aménagement et du logement Provence-Alpes-Côte-d'Azur,
- M. le directeur départemental des territoires et de la mer des Alpes-Maritimes,
- M. le secrétaire général de la préfecture des Alpes-Maritimes,
- M. le chef du service interministériel de défense et de protection civile des Alpes-Maritimes,

Article 9 : Délai de recours

Le présent arrêté peut faire l'objet d'un recours contentieux auprès du tribunal administratif de Nice dans un délai de deux mois à compter de l'exécution de l'ensemble des formalités prévues à l'article 7, la date à prendre en compte pour l'affichage étant celle du premier jour où il est effectué.

Article 10 – Exécution du présent arrêté


Le secrétaire général de la préfecture des Alpes-Maritimes, le maire de Le Cannet, le président de la communauté d'agglomération de Cannes Pays de Lérins et le directeur départemental des territoires et de la mer des Alpes-Maritimes sont chargés, chacun en ce qui le concerne, de l'exécution du présent arrêté.

Fait à Nice, le **05 DEC. 2017**

Le Préfet des Alpes-Maritimes
DTION-G 3926
Le préfet de département



Georges-François LECLERC



Autorité environnementale
conseil général de l'Environnement et du Développement durable
www.cgedd.developpement-durable.gouv.fr

**Décision de l'Autorité environnementale, après
examen au cas par cas, sur l'élaboration du plan
de prévention des risques d'inondation (PPRI) de
la commune de Le Cannet (06)**

n° : F-093-17-P-0020

Décision du 14 juin 2017
après examen au cas par cas
en application de l'article R. 122-17 du code de l'environnement

La formation d'autorité environnementale du conseil général de l'environnement et du développement durable qui en a délibéré le 14 juin 2017,

Vu le code de l'environnement, notamment ses articles L. 122-4, R. 122-17 et R. 122-18 ;

Vu le décret n° 2015-1229 du 2 octobre 2015 modifié relatif au Conseil général de l'environnement et du développement durable ;

Vu l'arrêté de la ministre de l'environnement, de l'énergie et de la mer du 12 mai 2016 portant approbation du règlement intérieur du conseil général de l'environnement et du développement durable ;

Vu la demande d'examen au cas par cas n° F-093-17-P-0020 (y compris ses annexes) relative à l'élaboration du plan de prévention des risques d'inondation (PPRI) de la commune de Le Cannet, reçue de la direction départementale des territoires et de la mer des Alpes-Maritimes le 14 mars 2017, complété par un envoi reçu le 3 mai 2017 ;

Considérant les caractéristiques du plan de prévention des risques d'inondation à élaborer :

- qui a pour objet, suite au retour d'expérience de l'épisode pluvieux des 3 et 4 octobre 2015, de doter la commune de Le Cannet d'un plan d'exposition aux risques d'inondations ;

- dont l'établissement vise à réduire ou éviter d'aggraver la vulnérabilité des personnes et des biens dans les zones soumises à ce risque d'inondations et notamment à soustraire de l'urbanisation certains secteurs hydrauliquement stratégiques des lits moyens et majeurs des cours d'eau ;

- qui n'entraînera pas, selon les indications données par le pétitionnaire, de prescription de travaux, notamment de travaux d'aménagements de cours d'eau ;

Considérant les caractéristiques des incidences et de la zone susceptible d'être touchée, en particulier :

- le territoire de la commune de Le Cannet supportant une population de plus de 42 000 habitants et la plus forte densité au kilomètre carré du département des Alpes-Maritimes (5 516 hab/km²) ;

- l'absence d'incidence notable prévisible sur la zone naturelle d'intérêt écologique, faunistique et floristique (ZNIEFF) de type II « Rocher de Roquebillière », qui fait également l'objet d'un arrêté de protection de biotope, située en bordure du territoire de la commune, du fait de l'absence de travaux prévus par le plan de prévention ;

Décide :

Article 1^{er}

En application de la section deux du chapitre II du titre II du livre premier du code de l'environnement, et sur la base des informations fournies par le pétitionnaire, l'élaboration du plan de prévention des risques d'inondations de la commune de Le Cannet, présentée par la direction départementale des territoires et de la mer des Alpes-Maritimes, n° F-093-17-P-0020, n'est pas soumise à évaluation environnementale.

Article 2

La présente décision sera publiée sur le site Internet de la formation d'autorité environnementale du conseil général de l'environnement et du développement durable.

Fait à la Défense, le 14 juin 2017,

La formation d'autorité environnementale
du conseil général de l'environnement
et du développement durable,
représentée par son président



Philippe LEDENVIC

Voies et délais de recours

La présente décision peut faire l'objet d'un recours gracieux formé dans un délai de deux mois à compter de sa notification ou de sa mise en ligne sur internet.

Lorsqu'elle soumet un projet à évaluation environnementale, la présente décision peut également faire l'objet d'un recours contentieux formé dans les mêmes conditions. Sous peine d'irrecevabilité de ce recours, un recours administratif préalable est obligatoire (RAPD) conformément aux dispositions du IV de l'article R. 122-18 du code de l'environnement. Ce recours suspend le délai du recours contentieux.

Le recours gracieux ou le RAPD doit être adressé à :

Monsieur le président de l'autorité environnementale
Ministère de la transition écologique et solidaire
Conseil général de l'Environnement et du Développement durable
Autorité environnementale
92055 La Défense CEDEX

Le recours contentieux doit être formé dans un délai de deux mois à compter du rejet du RAPD. Il doit être adressé à :

Monsieur le président du tribunal administratif de Cergy-Pontoise
2-4 Boulevard de l'Hautil
BP 30 322
95 027 Cergy-Pontoise CEDEX



Liberté • Égalité • Fraternité
RÉPUBLIQUE FRANÇAISE

PRÉFET DES ALPES-MARITIMES

Direction Départementale des Territoires
et de la Mer des Alpes-Maritimes
Service Déplacements Risques Sécurité

Ref : DDTM-SDRS-PRNT-AP n°2017- 040

ARRETE PREFECTORAL

**Portant élaboration du plan de prévention des risques naturels prévisibles d'inondations
de la commune de Mougins**

Le préfet des Alpes Maritimes,

Vu les articles L.562-1 à L.562-8 du code de l'environnement relatifs aux plans de prévention des risques naturels prévisibles,

Vu les articles R.562-1 à R.562-10 du code de l'environnement relatifs aux plans de prévention des risques naturels prévisibles,

Vu la circulaire du 24 janvier 1994 relative à la prévention des inondations et à la gestion des zones inondables,

Vu la circulaire du 24 avril 1996 relative aux dispositions applicables au bâti et ouvrages existants en zones inondables,

Vu la circulaire du 30 avril 2002 relative à la politique de l'État en matière de risques naturels prévisibles et de gestion des espaces situés derrière les digues de protection contre les inondations et les submersions marines,

Vu la circulaire du 21 janvier 2004 relative à la maîtrise de l'urbanisme et de l'adaptation des constructions en zone inondable,

Vu la circulaire du 3 juillet 2007 relative à la consultation des acteurs, la concertation avec la population et l'association des collectivités territoriales dans les plans de prévention des risques naturels prévisibles,

Vu la stratégie locale de gestion du risque d'inondation (SLGRI) arrêtée par le préfet des Alpes-Maritimes le 20 décembre 2016,

Vu la programmation des PPR arrêtée en commission départementale des risques naturels majeurs (CDRNM) du 24 octobre 2016 et réaffirmée en CDRNM du 29 août 2017,

Considérant que les Inondations du 3 octobre 2015 ont manifestement mis en exergue la présence d'un risque d'inondation important sur la commune de Mougins ;

Considérant la nécessité de déterminer les zones exposées au risque d'inondation, de délimiter les zones sur lesquelles l'occupation et l'utilisation des sols doivent être contrôlées en raison de leur exposition au risque et d'indiquer les mesures préventives à mettre en œuvre,

Considérant la nécessité d'informer la population sur les risques auxquels elle est exposée,

Sur proposition de monsieur le directeur départemental des territoires et de la mer des Alpes-Maritimes :

ARRÊTE :

Article 1 – Périmètre mis à l'étude

1°) L'élaboration du plan de prévention des risques naturels prévisibles (PPR) d'inondation est prescrite sur le territoire de la commune de Mougins.

2°) Le périmètre mis à l'étude concerne tout le territoire de la commune de Mougins.

Considérant que les phénomènes d'inondations de cours d'eau ne se restreignent pas à des limites administratives, les études préalables prendront en compte le fonctionnement de l'ensemble des bassins versants des cours d'eau traversant le territoire communal de Mougins.

Article 2 – Nature des risques pris en compte

Les risques pris en compte sont les risques prévisibles d'inondations.

Article 3 – Service instructeur

La direction départementale des territoires et de la mer des Alpes-Maritimes est chargée d'instruire le projet de plan de prévention des risques.

Article 4 – Éligibilité à l'évaluation environnementale

Conformément à la décision de l'autorité environnementale du 14 juin 2017 annexée au présent arrêté, l'élaboration du plan de prévention des risques naturels prévisibles d'inondation sur la commune de Mougins n'est pas soumise à évaluation environnementale en application de la section première du chapitre II du titre II du livre premier du code de l'environnement.

Article 5 – Modalités de la concertation

1°) Accès du public aux informations

- La DDTM proposera, à la demande de la mairie, des articles expliquant la démarche PPRI, qui pourront être insérés dans les publications municipales ou le site internet de la ville.
- Un dossier d'avancement de la procédure sera également consultable sur le site internet de la préfecture des Alpes-Maritimes à l'adresse suivante :
<http://www.alpes-maritimes.gouv.fr/Politiques-publiques/Environnement-risques-naturels-et-technologiques/Les-risques-naturels-et-technologiques>
Le site sera régulièrement mis à jour à mesure de l'avancement de la procédure.
- Une réunion publique sera organisée sur le territoire de la commune de Mougins afin de présenter le projet de plan à la population, préalablement à l'enquête publique. En cas de besoin cette réunion pourra être renouvelée.

2°) Recueil des observations du public

- Un registre de concertation accompagné de documents présentant l'état d'avancement du projet de plan sera déposé en mairie afin que le public puisse y consigner ses observations en continu. Afin de dresser le bilan de cette concertation, ce registre sera clôturé au plus tard un mois avant la consultation officielle des personnes publiques associées prévue par l'article R562-7 du code de l'environnement.
- Le public pourra interroger le service instructeur pendant toute la phase d'élaboration et lui faire part de ses observations et/ou témoignages :
 - soit par courrier en recommandé avec accusé de réception à l'adresse suivante : Direction départementale des territoires et de la mer des Alpes-Maritimes, pôle risques naturels et technologiques, au centre administratif départemental des Alpes-Maritimes – 147 boulevard du Mercantour – 06 286 Nice Cedex 3

- soit par courriel avec accusé de réception à l'adresse suivante: ddtm-concertation-ppr@alpes-maritimes.gouv.fr

Article 6 – Personnes publiques associées

1°) Les personnes publiques associées à l'élaboration du projet de plan sont :

- M. le maire de la commune de Mougins ;
- M. le président de la communauté d'agglomération de Cannes Pays de Lérins ;
- M. le président du conseil départemental des Alpes-Maritimes ;
- M. le président du conseil régional de Provence-Alpes-Côte d'Azur ;
- M. le président du syndicat mixte pour les inondations, l'aménagement et la gestion des eaux maralpin (SMIAGE) ;
- M. le directeur de la chambre d'agriculture des Alpes-Maritimes ;
- M. le président de la chambre de commerce et de l'industrie (CCI) Nice Côte d'Azur.
- M. le directeur du service départemental d'incendie et de secours (SDIS),
- M. le président du centre national de la propriété forestière (CNPF).

En fonction de l'évolution institutionnelle de l'exercice de la compétence « gestion de l'eau, des milieux aquatiques et prévention des inondations » (GEMAPI), tout nouvel organisme éventuellement compétent en tout ou partie de la compétence GEMAPI sur le périmètre de la commune de Mougins sera automatiquement associé à la révision du PPR.

2°) Dans le cadre de l'association à la procédure d'élaboration du projet de plan, au moins une réunion d'association entre le service instructeur et les personnes publiques visées au 1°) du présent article sera organisée et permettra notamment :

- de définir avec les collectivités territoriales les modalités de qualification de l'aléa de référence à retenir pour le PPR,
- de prendre en compte les dynamiques territoriales en jeu tout au long de la procédure d'élaboration du PPR,
- d'établir les propositions de zonages et de règlements associés aux enjeux.

3°) Le présent arrêté sera notifié aux personnes publiques visées au 1°) du présent article.

Article 7 – Mesures de publicité

1°) Une ampliation du présent arrêté sera affichée pendant un mois en mairie de Mougins, au siège de la communauté d'agglomération de Cannes Pays de Lérins, et sera publiée au recueil des actes administratifs de l'État dans le département des Alpes-Maritimes.

2°) Une mention de cet affichage sera insérée dans le journal local « Nice-Matin ».

Article 8 – Mesures d'information

Des ampliatiions du présent arrêté seront adressées pour information à :

- M. le ministre de la transition écologique et solidaire, direction générale de la prévention des risques,
- Mme la directrice régionale de l'environnement, de l'aménagement et du logement Provence-Alpes-Côte-d'Azur,
- M. le directeur départemental des territoires et de la mer des Alpes-Maritimes,
- M. le secrétaire général de la préfecture des Alpes-Maritimes,
- M. le chef du service interministériel de défense et de protection civile des Alpes-Maritimes,

Article 9 : Délai de recours


Le présent arrêté peut faire l'objet d'un recours contentieux auprès du tribunal administratif de Nice dans un délai de deux mois à compter de l'exécution de l'ensemble des formalités prévues à l'article 7, la date à prendre en compte pour l'affichage étant celle du premier jour où il est effectué.

Article 10 – Exécution du présent arrêté


Le secrétaire général de la préfecture des Alpes-Maritimes, le maire de Mougins, le président de la communauté d'agglomération de Cannes Pays de Lérins et le directeur départemental des territoires et de la mer des Alpes-Maritimes sont chargés, chacun en ce qui le concerne, de l'exécution du présent arrêté.

Fait à Nice, le **05 DEC. 2017**

Le Préfet des Alpes-Maritimes
Le préfet de département



Georges-François LECLERC



Autorité environnementale
conseil général de l'Environnement et du Développement durable
www.cgedd.developpement-durable.gouv.fr

**Décision de l'Autorité environnementale, après
examen au cas par cas, sur l'élaboration du plan
de prévention des risques d'inondation (PPRI) de
Mougins (06)**

n° : F-093-17-P-019

Décision du 14 juin 2017
après examen au cas par cas
en application de l'article R. 122-17 du code de l'environnement

La formation d'autorité environnementale du conseil général de l'environnement et du développement durable, qui en a délibéré le 14 juin 2017,

Vu le code de l'environnement, notamment ses articles L. 122-4, R. 122-17 et R. 122-18 ;

Vu le décret n° 2015-1229 du 2 octobre 2015 modifié relatif au Conseil général de l'environnement et du développement durable ;

Vu l'arrêté de la ministre de l'environnement, de l'énergie et de la mer du 12 mai 2016, portant approbation du règlement intérieur du conseil général de l'environnement et du développement durable ;

Vu la demande d'examen au cas par cas n° F-093-17-P-019 (y compris ses annexes) relative à l'élaboration du plan de prévention des risques d'inondation (PPRI) de Mougins (06), reçue de la direction départementale des territoires et de la mer (DDTM) des Alpes-Maritimes le 3 mai 2017 ;

Considérant les caractéristiques de l'élaboration du PPRI,

- qui fait suite notamment à l'épisode orageux intense du samedi 3 octobre 2015, et aux inondations qui en ont résulté,
- qui vise, principalement en définissant des zonages où la construction sera réglementée (c'est-à-dire interdite ou, selon les cas, conditionnée au respect de prescriptions), à limiter l'exposition des biens et des personnes aux inondations ;

Considérant les caractéristiques des incidences et de la zone susceptible d'être touchée, dont notamment :

- le caractère en large partie urbanisé du territoire de la commune de Mougins, qui laisse toutefois subsister différents espaces forestiers, ainsi que quelques espaces semi-naturels autour de l'étang de Fontmerle,
- l'absence d'incidence notable prévisible sur ces milieux,
- l'engagement du pétitionnaire à ne pas prescrire d'aménagements hydrauliques ;

Décide :

Article 1*

En application de la section deux du chapitre II du titre II du livre premier du code de l'environnement, et sur la base des informations fournies par le pétitionnaire, l'élaboration du plan de prévention des risques d'inondation (PPRI) de Mougins (06), présentée par la direction départementale des territoires et de la mer (DDTM) des Alpes-Maritimes, n° F-093-17-P-019, n'est pas soumise à évaluation environnementale.

Article 2

La présente décision sera publiée sur le site Internet de la formation d'autorité environnementale du conseil général de l'environnement et du développement durable.

Fait à la Défense, le 14 juin 2017,

Le président de l'autorité environnementale
du conseil général de l'environnement
et du développement durable.



Philippe LEDENVIC

Voies et délais de recours

La présente décision peut faire l'objet d'un recours gracieux formé dans un délai de deux mois à compter de sa notification ou de sa mise en ligne sur internet.

Lorsqu'elle soumet un projet à évaluation environnementale, la présente décision peut également faire l'objet d'un recours contentieux formé dans les mêmes conditions. Sous peine d'irrecevabilité de ce recours, un recours administratif préalable est obligatoire (RAPO) conformément aux dispositions du IV de l'article R. 122-18 du code de l'environnement. Ce recours suspend le délai du recours contentieux.

Le recours gracieux ou le RAPO doit être adressé à :

Monsieur le président de l'autorité environnementale
Ministère de la transition écologique et solidaire
Conseil général de l'Environnement et du Développement durable
Autorité environnementale
92055 La Défense CEDEX

Le recours contentieux doit être formé dans un délai de deux mois à compter du rejet du RAPO. Il doit être adressé à :

Monsieur le président du tribunal administratif de Cergy-Pontoise
2-4 Boulevard de l'Hautli
BP 30 322
95 027 Cergy-Pontoise CEDEX



Liberté • Égalité • Fraternité

RÉPUBLIQUE FRANÇAISE

PRÉFET DES ALPES-MARITIMES

Direction Départementale des Territoires
et de la Mer des Alpes-Maritimes
Service Déplacements Risques Sécurité

Ref : DDTM-SDRS-PRNT-AP n°2017- 039

ARRETE PREFECTORAL

**Portant élaboration du plan de prévention des risques naturels prévisibles d'inondations
de la commune de Pégomas**

Le préfet des Alpes Maritimes,

Vu les articles L.562-1 à L.562-8 du code de l'environnement relatifs aux plans de prévention des risques naturels prévisibles,

Vu les articles R.562-1 à R.562-10 du code de l'environnement relatifs aux plans de prévention des risques naturels prévisibles,

Vu la circulaire du 24 janvier 1994 relative à la prévention des inondations et à la gestion des zones inondables,

Vu la circulaire du 24 avril 1996 relative aux dispositions applicables au bâti et ouvrages existants en zones inondables,

Vu la circulaire du 30 avril 2002 relative à la politique de l'État en matière de risques naturels prévisibles et de gestion des espaces situés derrière les digues de protection contre les inondations et les submersions marines,

Vu la circulaire du 21 janvier 2004 relative à la maîtrise de l'urbanisme et de l'adaptation des constructions en zone inondable,

Vu la circulaire du 3 juillet 2007 relative à la consultation des acteurs, la concertation avec la population et l'association des collectivités territoriales dans les plans de prévention des risques naturels prévisibles,

Vu la stratégie locale de gestion du risque d'inondation (SLGRI) arrêtée par le préfet des Alpes-Maritimes le 20 décembre 2016,

Vu la programmation des PPR arrêtée en commission départementale des risques naturels majeurs (CDRNM) du 24 octobre 2016 et réaffirmée en CDRNM du 29 août 2017,

Vu le plan de prévention des risques naturels d'inondations de la basse-vallée de la Siagne approuvé le 20 juillet 2003 couvrant notamment la commune de Pégomas ;

Considérant que les inondations du 3 octobre 2015 ont manifestement dépassé les hypothèses de base du PPR inondation en vigueur approuvé le 20 juillet 2003,

Considérant la nécessité de déterminer les zones exposées au risque d'inondation, de délimiter les zones sur lesquelles l'occupation et l'utilisation des sols doivent être contrôlées en raison de leur exposition au risque et d'indiquer les mesures préventives à mettre en œuvre,

Considérant la nécessité d'informer la population sur les risques auxquels elle est exposée,

Sur proposition de monsieur le directeur départemental des territoires et de la mer des Alpes-Maritimes :

ARRÊTE :

Article 1 – Périmètre mis à l'étude

1°) L'élaboration du plan de prévention des risques naturels prévisibles (PPR) d'inondation est prescrite sur le territoire de la commune de Pégomas.

2°) Le périmètre mis à l'étude concerne tout le territoire de la commune de Pégomas.

Considérant que les phénomènes d'inondations de cours d'eau ne se restreignent pas à des limites administratives, les études préalables prendront en compte le fonctionnement de l'ensemble des bassins versants des cours d'eau traversant le territoire communal de Pégomas.

Article 2 – Nature des risques pris en compte

Les risques pris en compte sont les risques prévisibles d'inondations.

Article 3 – Service Instructeur

La direction départementale des territoires et de la mer des Alpes-Maritimes est chargée d'instruire le projet de plan de prévention des risques.

Article 4 – Éligibilité à l'évaluation environnementale

Conformément à la décision de l'autorité environnementale du 12 septembre 2017 annexée au présent arrêté, l'élaboration du plan de prévention des risques naturels prévisibles d'inondation sur la commune de Pégomas n'est pas soumise à évaluation environnementale en application de la section première du chapitre II du titre II du livre premier du code de l'environnement.

Article 5 – Modalités de la concertation

1°) Accès du public aux informations

- La DDTM proposera, à la demande de la mairie, des articles expliquant la démarche PPRi, qui pourront être insérés dans les publications municipales ou le site Internet de la ville.
- Un dossier d'avancement de la procédure sera également consultable sur le site internet de la préfecture des Alpes-Maritimes à l'adresse suivante :
<http://www.alpes-maritimes.gouv.fr/Politiques-publiques/Environnement-risques-naturels-et-technologiques/Les-risques-naturels-et-technologiques>
Le site sera régulièrement mis à jour à mesure de l'avancement de la procédure.
- Une réunion publique sera organisée sur le territoire de la commune de Pégomas afin de présenter le projet de plan à la population, préalablement à l'enquête publique. En cas de besoin cette réunion pourra être renouvelée.

2°) Recueil des observations du public

- Un registre de concertation accompagné de documents présentant l'état d'avancement du projet de plan sera déposé en mairie afin que le public puisse y consigner ses observations en continu. Afin de dresser le bilan de cette concertation, ce registre sera clôturé au plus tard un mois avant la consultation officielle des personnes publiques associées prévue par l'article R562-7 du code de l'environnement.
- Le public pourra interroger le service instructeur pendant toute la phase d'élaboration et lui faire part de ses observations et/ou témoignages :
 - soit par courrier en recommandé avec accusé de réception à l'adresse suivante : Direction départementale des territoires et de la mer des Alpes-Maritimes, pôle risques naturels et

technologiques, au centre administratif départemental des Alpes-Maritimes – 147 boulevard du Mercantour – 06 286 Nice Cedex 3

- o soit par courriel avec accusé de réception à l'adresse suivante: ddtm-concertation-ppr@alpes-maritimes.gouv.fr

Article 6 – Personnes publiques associées

1°) Les personnes publiques associées à l'élaboration du projet de plan sont :

- M. le maire de la commune de Pégomas ;
- M. le président de la communauté d'agglomération du Pays de Grasse ;
- M. le président du conseil départemental des Alpes-Maritimes ;
- M. le président du conseil régional de Provence-Alpes-Côte d'Azur ;
- M. le président du syndicat mixte pour les inondations, l'aménagement et la gestion des eaux maralpines (SMIAGE) ;
- M. le président du syndicat intercommunal de la Siagne et de ses affluents (SISA) ;
- M. le directeur de la chambre d'agriculture des Alpes-Maritimes ;
- M. le président de la chambre de commerce et de l'industrie (CCI) Nice Côte d'Azur.
- M. le directeur du service départemental d'incendie et de secours (SDIS),
- M. le président du centre national de la propriété forestière (CNPFF).

En fonction de l'évolution institutionnelle de l'exercice de la compétence « gestion de l'eau, des milieux aquatiques et prévention des inondations » (GEMAPI), tout nouvel organisme éventuellement compétent en tout ou partie de la compétence GEMAPI sur le périmètre de la commune de Pégomas sera automatiquement associé à la révision du PPR.

2°) Dans le cadre de l'association à la procédure d'élaboration du projet de plan, au moins une réunion d'association entre le service instructeur et les personnes publiques visées au 1°) du présent article sera organisée et permettra notamment :

- de définir avec les collectivités territoriales les modalités de qualification de l'aléa de référence à retenir pour le PPR,
- de prendre en compte les dynamiques territoriales en jeu tout au long de la procédure d'élaboration du PPR,
- d'établir les propositions de zonages et de règlements associés aux enjeux.

3°) Le présent arrêté sera notifié aux personnes publiques visées au 1°) du présent article.

Article 7 – Mesures de publicité

1°) Une ampliation du présent arrêté sera affichée pendant un mois en mairie de Pégomas, au siège de la communauté d'agglomération du Pays de Grasse, et sera publiée au recueil des actes administratifs de l'État dans le département des Alpes-Maritimes.

2°) Une mention de cet affichage sera insérée dans le journal local « Nice-Matin ».

Article 8 – Mesures d'information

Des ampliements du présent arrêté seront adressés pour information à :

- M. le ministre de la transition écologique et solidaire, direction générale de la prévention des risques,
- Mme la directrice régionale de l'environnement, de l'aménagement et du logement Provence-Alpes-Côte-d'Azur,
- M. le directeur départemental des territoires et de la mer des Alpes-Maritimes,
- M. le secrétaire général de la préfecture des Alpes-Maritimes,
- M. le chef du service interministériel de défense et de protection civile des Alpes-Maritimes,

Article 9 : Délai de recours

Le présent arrêté peut faire l'objet d'un recours contentieux auprès du tribunal administratif de Nice dans un délai de deux mois à compter de l'exécution de l'ensemble des formalités prévues à l'article 7, la date à prendre en compte pour l'affichage étant celle du premier jour où il est effectué.

Article 10 – Exécution du présent arrêté

Le secrétaire général de la préfecture des Alpes-Maritimes, le maire de Pégomas, le président de la communauté d'agglomération du Pays de Grasse et le directeur départemental des territoires et de la mer des Alpes-Maritimes sont chargés, chacun en ce qui le concerne, de l'exécution du présent arrêté.

Fait à Nice, le **05 DEC. 2017**

Le Préfet des Alpes-Maritimes
Le préfet de département



Georges-François LECLERC



Autorité environnementale

conseil général de l'Environnement et du Développement durable

www.cgedd.developpement-durable.gouv.fr

Décision de l'Autorité environnementale, après examen au cas par cas, sur l'élaboration du plan de prévention des risques d'inondation (PPRI) de la commune de Pégomas (06)

n° : F-093-17-P-0117

Décision du 12 septembre 2017
après examen au cas par cas
en application de l'article R. 122-17 du code de l'environnement

Le président de la formation d'autorité environnementale du conseil général de l'environnement et du développement durable,

Vu le code de l'environnement, notamment ses articles L. 122-4, R. 122-17 et R. 122-18 ;

Vu le décret n° 2015-1229 du 2 octobre 2015 modifié relatif au Conseil général de l'environnement et du développement durable ;

Vu l'arrêté de la ministre de l'environnement, de l'énergie et de la mer du 12 mai 2016 portant approbation du règlement intérieur du conseil général de l'environnement et du développement durable ;

Vu la décision prise par la formation d'autorité environnementale du conseil général de l'environnement et du développement durable dans sa réunion du 31 mai 2017 portant exercice des délégations prévues à l'article 17 du décret n° 2015-1229 du 2 octobre 2015 modifié relatif au Conseil général de l'environnement et du développement durable ;

Vu la demande d'examen au cas par cas n° F-093-17-P-0117 (y compris ses annexes) relative à l'élaboration du plan de prévention des risques d'inondation (PPRI) de Pégomas, reçue de la direction départementale des territoires et de la mer (DDTM) des Alpes-Maritimes le 29 août 2017 ;

Considérant les caractéristiques du plan de prévention des risques d'inondation concerné :

- dont l'élaboration est prescrite afin de remplacer le PPRI en vigueur, approuvé en 2003 et modifié en 2003 puis 2008 ;

- qui fait suite notamment à l'épisode orageux intense du samedi 3 octobre 2015, et aux inondations qui en ont résulté ;

- qui vise à prendre en compte cet événement en revoyant à la hausse l'aléa de référence utilisé ;

- qui procédera à la mise au point d'un nouveau règlement, « afin d'en faciliter la mise en oeuvre et de capitaliser le retour d'expérience » ;

étant rappelé que le PPRI vise, principalement en définissant des zonages où la construction sera réglementée (c'est-à-dire interdite ou, selon les cas, conditionnée au respect de prescriptions), à limiter l'exposition des biens et des personnes aux inondations ;

Considérant les caractéristiques des incidences et de la zone susceptible d'être touchée, dont notamment :

- le territoire communal qui comprend principalement des zones densément urbanisées, des secteurs naturels et forestiers (ZNIEFF de type I « Charmales et cours moyen de la Slagne » et de type II « Plaine de la Slagne » et « Forêts de Peygros et de Pégomas ») ainsi que des secteurs agricoles ;

- l'absence d'incidence notable prévisible sur les milieux naturels et secteurs agricoles susmentionnés ;

- l'engagement du pétitionnaire à ne pas prescrire d'aménagements hydrauliques ;

Décide :

Article 1^{er}

En application de la section deux du chapitre II du titre II du livre premier du code de l'environnement, et sur la base des informations fournies par le pétitionnaire, l'élaboration du plan de prévention des risques d'inondation de la commune de Pégomas présentée par la direction départementale des territoires et de la mer des Alpes-Maritimes, n° F-093-17-P-0117, n'est pas soumise à évaluation environnementale.

Article 2

La présente décision sera publiée sur le site Internet de la formation d'autorité environnementale du conseil général de l'environnement et du développement durable.

Fait à la Défense, le 12 septembre 2017,

Le président de l'autorité environnementale
du conseil général de l'environnement
et du développement durable.



Philippe LEDENVIC

Voies et délais de recours

La présente décision peut faire l'objet d'un recours gracieux formé dans un délai de deux mois à compter de sa notification ou de sa mise en ligne sur internet.

Lorsqu'elle soumet un projet à évaluation environnementale, la présente décision peut également faire l'objet d'un recours contentieux formé dans les mêmes conditions. Sous peine d'irrecevabilité de ce recours, un recours administratif préalable est obligatoire (RAPO) conformément aux dispositions du IV de l'article R. 122-18 du code de l'environnement. Ce recours suspend le délai du recours contentieux.

Le recours gracieux ou le RAPO doit être adressé à :

Monsieur le président de l'autorité environnementale
Ministère de la transition écologique et solidaire
Conseil général de l'Environnement et du Développement durable
Autorité environnementale
92055 La Défense CEDEX

Le recours contentieux doit être formé dans un délai de deux mois à compter du rejet du RAPO. Il doit être adressé à :

Monsieur le président du tribunal administratif de Cergy-Pontoise
2-4 Boulevard de l'Hautif
BP 30 322
95 027 Cergy-Pontoise CEDEX



Liberté • Égalité • Fraternité

RÉPUBLIQUE FRANÇAISE

PRÉFET DES ALPES-MARITIMES

Direction Départementale des Territoires
et de la Mer des Alpes-Maritimes
Service Déplacements Risques Sécurité

Ref : DDTM-SDRS-PRNT-AP n°2017- 038

ARRETE PREFECTORAL

**Portant élaboration du plan de prévention des risques naturels prévisibles d'inondations
de la commune de La-Roquette-sur-Siagne**

Le préfet des Alpes Maritimes,

Vu les articles L.562-1 à L.562-8 du code de l'environnement relatifs aux plans de prévention des risques naturels prévisibles,

Vu les articles R.562-1 à R.562-10 du code de l'environnement relatifs aux plans de prévention des risques naturels prévisibles,

Vu la circulaire du 24 janvier 1994 relative à la prévention des inondations et à la gestion des zones inondables,

Vu la circulaire du 24 avril 1996 relative aux dispositions applicables au bâti et ouvrages existants en zones inondables,

Vu la circulaire du 30 avril 2002 relative à la politique de l'État en matière de risques naturels prévisibles et de gestion des espaces situés derrière les digues de protection contre les inondations et les submersions marines,

Vu la circulaire du 21 janvier 2004 relative à la maîtrise de l'urbanisme et de l'adaptation des constructions en zone inondable,

Vu la circulaire du 3 juillet 2007 relative à la consultation des acteurs, la concertation avec la population et l'association des collectivités territoriales dans les plans de prévention des risques naturels prévisibles,

Vu la stratégie locale de gestion du risque d'inondation (SLGRI) arrêtée par le préfet des Alpes-Maritimes le 20 décembre 2016,

Vu la programmation des PPR arrêtée en commission départementale des risques naturels majeurs (CDRNM) du 24 octobre 2016 et réaffirmée en CDRNM du 29 août 2017,

Vu le plan de prévention des risques naturels d'inondations de la basse-vallée de la Siagne approuvé le 20 juillet 2003 couvrant notamment la commune de La-Roquette-sur-Siagne ;

Considérant que les inondations du 3 octobre 2015 ont manifestement dépassé les hypothèses de base du PPR inondation en vigueur approuvé le 20 juillet 2003,

Considérant la nécessité de déterminer les zones exposées au risque d'inondation, de délimiter les zones sur lesquelles l'occupation et l'utilisation des sols doivent être contrôlées en raison de leur exposition au risque et d'indiquer les mesures préventives à mettre en œuvre,

Considérant la nécessité d'informer la population sur les risques auxquels elle est exposée,

Sur proposition de monsieur le directeur départemental des territoires et de la mer des Alpes-Maritimes :

ARRÊTE :

Article 1 – Périmètre mis à l'étude

1°) L'élaboration du plan de prévention des risques naturels prévisibles (PPR) d'inondation est prescrite sur le territoire de la commune de La-Roquette-sur-Siagne.

2°) Le périmètre mis à l'étude concerne tout le territoire de la commune de La-Roquette-sur-Siagne. Considérant que les phénomènes d'inondations de cours d'eau ne se restreignent pas à des limites administratives, les études préalables prendront en compte le fonctionnement de l'ensemble des bassins versants des cours d'eau traversant le territoire communal de La-Roquette-sur-Siagne.

Article 2 – Nature des risques pris en compte

Les risques pris en compte sont les risques prévisibles d'inondations.

Article 3 – Service instructeur

La direction départementale des territoires et de la mer des Alpes-Maritimes est chargée d'instruire le projet de plan de prévention des risques.

Article 4 – Éligibilité à l'évaluation environnementale

Conformément à la décision de l'autorité environnementale du 12 septembre 2017 annexée au présent arrêté, l'élaboration du plan de prévention des risques naturels prévisibles d'inondation sur la commune de La Roquette sur Siagne n'est pas soumise à évaluation environnementale en application de la section première du chapitre II du titre II du livre premier du code de l'environnement.

Article 5 – Modalités de la concertation

1°) Accès du public aux informations

- La DDTM proposera, à la demande de la mairie, des articles expliquant la démarche PPRI, qui pourront être insérés dans les publications municipales ou le site internet de la ville.
- Un dossier d'avancement de la procédure sera également consultable sur le site internet de la préfecture des Alpes-Maritimes à l'adresse suivante :
<http://www.alpes-maritimes.gouv.fr/Politiques-publiques/Environnement-risques-naturels-et-technologiques/Les-risques-naturels-et-technologiques>
Le site sera régulièrement mis à jour à mesure de l'avancement de la procédure.
- Une réunion publique sera organisée sur le territoire de la commune de La-Roquette-sur-Siagne afin de présenter le projet de plan à la population, préalablement à l'enquête publique. En cas de besoin cette réunion pourra être renouvelée.

2°) Recueil des observations du public

- Un registre de concertation accompagné de documents présentant l'état d'avancement du projet de plan sera déposé en mairie afin que le public puisse y consigner ses observations en continu. Afin de dresser le bilan de cette concertation, ce registre sera clôturé au plus tard un mois avant la consultation officielle des personnes publiques associées prévue par l'article R562-7 du code de l'environnement.
- Le public pourra interroger le service instructeur pendant toute la phase d'élaboration et lui faire part de ses observations et/ou témoignages :
 - soit par courrier en recommandé avec accusé de réception à l'adresse suivante : Direction départementale des territoires et de la mer des Alpes-Maritimes, pôle risques naturels et

technologiques, au centre administratif départemental des Alpes-Maritimes – 147 boulevard du Mercantour – 06 286 Nice Cedex 3

- soit par courriel avec accusé de réception à l'adresse suivante: ddtm-concertation-ppr@alpes-maritimes.gouv.fr

Article 6 – Personnes publiques associées

1°) Les personnes publiques associées à l'élaboration du projet de plan sont :

- M. le maire de la commune de La-Roquette-sur-Siagne ;
- M. le président de la communauté d'agglomération du Pays de Grasse ;
- M. le président du conseil départemental des Alpes-Maritimes ;
- M. le président du conseil régional de Provence-Alpes-Côte d'Azur ;
- M. le président du syndicat mixte pour les inondations, l'aménagement et la gestion des eaux maralpines (SMIAGE) ;
- M. le président du syndicat intercommunal de la Siagne et de ses affluents (SISA) ;
- M. le directeur de la chambre d'agriculture des Alpes-Maritimes ;
- M. le président de la chambre de commerce et de l'industrie (CCI) Nice Côte d'Azur.
- M. le directeur du service départemental d'incendie et de secours (SDIS),
- M. le président du centre national de la propriété forestière (CNPF).

En fonction de l'évolution institutionnelle de l'exercice de la compétence « gestion de l'eau, des milieux aquatiques et prévention des inondations » (GEMAPI), tout nouvel organisme éventuellement compétent en tout ou partie de la compétence GEMAPI sur le périmètre de la commune de La-Roquette-sur-Siagne sera automatiquement associé à la révision du PPR.

2°) Dans le cadre de l'association à la procédure d'élaboration du projet de plan, au moins une réunion d'association entre le service instructeur et les personnes publiques visées au 1°) du présent article sera organisée et permettra notamment :

- de définir avec les collectivités territoriales les modalités de qualification de l'aléa de référence à retenir pour le PPR,
- de prendre en compte les dynamiques territoriales en jeu tout au long de la procédure d'élaboration du PPR,
- d'établir les propositions de zonages et de règlements associés aux enjeux.

3°) Le présent arrêté sera notifié aux personnes publiques visées au 1°) du présent article.

Article 7 – Mesures de publicité

1°) Une ampliation du présent arrêté sera affichée pendant un mois en mairie de La-Roquette-sur-Siagne, au siège de la communauté d'agglomération du Pays de Grasse, et sera publiée au recueil des actes administratifs de l'État dans le département des Alpes-Maritimes.

2°) Une mention de cet affichage sera insérée dans le journal local « Nice-Matin ».

Article 8 – Mesures d'information

Des ampliements du présent arrêté seront adressés pour information à :

- M. le ministre de la transition écologique et solidaire, direction générale de la prévention des risques,
- Mme la directrice régionale de l'environnement, de l'aménagement et du logement Provence-Alpes-Côte-d'Azur,
- M. le directeur départemental des territoires et de la mer des Alpes-Maritimes,
- M. le secrétaire général de la préfecture des Alpes-Maritimes,
- M. le chef du service interministériel de défense et de protection civile des Alpes-Maritimes,

Article 9 : Délai de recours

Le présent arrêté peut faire l'objet d'un recours contentieux auprès du tribunal administratif de Nice dans un délai de deux mois à compter de l'exécution de l'ensemble des formalités prévues à l'article 7, la date à prendre en compte pour l'affichage étant celle du premier jour où il est effectué.

Article 10 – Exécution du présent arrêté


Le secrétaire général de la préfecture des Alpes-Maritimes, le maire de La-Roquette-sur-Siagne, le président de la communauté d'agglomération du Pays de Grasse et le directeur départemental des territoires et de la mer des Alpes-Maritimes sont chargés, chacun en ce qui le concerne, de l'exécution du présent arrêté.

Fait à Nice, le **05 DEC. 2017**

Le Préfet des Alpes-Maritimes
Le préfet de département



Georges-François LECLERC



Autorité environnementale

conseil général de l'Environnement et du Développement durable

www.cgedd.developpement-durable.gouv.fr

Décision de l'Autorité environnementale, après examen au cas par cas, sur l'élaboration du plan de prévention des risques d'inondation (PPRI) de la commune de La Roquette sur Siagne (06)

n° : F-093-17-P-0118

Décision du 12 septembre 2017
après examen au cas par cas
en application de l'article R. 122-17 du code de l'environnement

Le président de la formation d'autorité environnementale du conseil général de l'environnement et du développement durable,

Vu le code de l'environnement, notamment ses articles L. 122-4, R. 122-17 et R. 122-18 ;

Vu le décret n° 2015-1229 du 2 octobre 2015 modifié relatif au Conseil général de l'environnement et du développement durable ;

Vu l'arrêté de la ministre de l'environnement, de l'énergie et de la mer du 12 mai 2016 portant approbation du règlement intérieur du conseil général de l'environnement et du développement durable ;

Vu la décision prise par la formation d'autorité environnementale du conseil général de l'environnement et du développement durable dans sa réunion du 31 mai 2017 portant exercice des délégations prévues à l'article 17 du décret n° 2015-1229 du 2 octobre 2015 modifié relatif au Conseil général de l'environnement et du développement durable ;

Vu la demande d'examen au cas par cas n° F-093-17-P-0118 (y compris ses annexes) relative à l'élaboration du plan de prévention des risques d'inondation (PPRI) de La Roquette sur Siagne, reçue de la direction départementale des territoires et de la mer (DDTM) des Alpes-Maritimes le 29 août 2017 ;

Considérant les caractéristiques du plan de prévention des risques d'inondation concerné :

- dont l'élaboration est prescrite afin de remplacer le PPRI en vigueur, approuvé en 2003 et modifié en 2003 puis 2008 ;

- qui fait suite notamment à l'épisode orageux intense du samedi 3 octobre 2015, et aux inondations qui en ont résulté ;

- qui vise à prendre en compte cet événement en revoyant à la hausse l'aléa de référence utilisé ;

- qui procédera à la mise au point d'un nouveau règlement, « afin d'en faciliter la mise en oeuvre et de capitaliser le retour d'expérience » ;

étant rappelé que le PPRI vise, principalement en définissant des zonages où la construction sera réglementée (c'est-à-dire interdite ou, selon les cas, conditionnée au respect de prescriptions), à limiter l'exposition des biens et des personnes aux inondations ;

Considérant les caractéristiques des incidences et de la zone susceptible d'être touchée, dont notamment :

- le territoire communal qui comprend principalement des zones densément urbanisées, des secteurs naturels et forestiers (ZNIEFF de type II « Plaine de la Siagne » et « Forêts de Peygros et de Pégomas ») ainsi que des secteurs agricoles ;

- l'absence d'incidence notable prévisible sur les milieux naturels et secteurs agricoles susmentionnés ;

- l'engagement du pétitionnaire à ne pas prescrire d'aménagements hydrauliques ;

Décide :

Article 1^{er}

En application de la section deux du chapitre II du titre II du livre premier du code de l'environnement, et sur la base des informations fournies par le pétitionnaire, l'élaboration du plan de prévention des risques d'inondation de la commune de La Roquette sur Siagne présentée par la direction départementale des


territoires et de la mer des Alpes-Maritimes, n° F-093-17-P-0118, n'est pas soumise à évaluation environnementale.

Article 2

La présente décision sera publiée sur le site Internet de la formation d'autorité environnementale du conseil général de l'environnement et du développement durable.

Fait à la Défense, le 12 septembre 2017,

Le président de l'autorité environnementale
du conseil général de l'environnement
et du développement durable.



Philippe LEDENVIC

Voies et délais de recours

La présente décision peut faire l'objet d'un recours gracieux formé dans un délai de deux mois à compter de sa notification ou de sa mise en ligne sur Internet.

Lorsqu'elle soumet un projet à évaluation environnementale, la présente décision peut également faire l'objet d'un recours contentieux formé dans les mêmes conditions. Sous peine d'irrecevabilité de ce recours, un recours administratif préalable est obligatoire (RAPO) conformément aux dispositions du IV de l'article R. 122-18 du code de l'environnement. Ce recours suspend le délai du recours contentieux.

Le recours gracieux ou le RAPO doit être adressé à :

Monsieur le président de l'autorité environnementale
Ministère de la transition écologique et solidaire
Conseil général de l'Environnement et du Développement durable
Autorité environnementale
92055 La Défense CEDEX

Le recours contentieux doit être formé dans un délai de deux mois à compter du rejet du RAPO. Il doit être adressé à :

Monsieur le président du tribunal administratif de Cergy-Pontoise
2-4 Boulevard de l'Hautill
BP 30 322
95 027 Cergy-Pontoise CEDEX



Liberté • Égalité • Fraternité

RÉPUBLIQUE FRANÇAISE

PRÉFET DES ALPES-MARITIMES

Direction Départementale des Territoires
et de la Mer des Alpes-Maritimes
Service Déplacements Risques Sécurité

Ref : DDTM-SDRS-PRNT-AP n°2017- 037

ARRETE PREFECTORAL

**Portant élaboration du plan de prévention des risques naturels prévisibles d'inondations
de la commune de Mandelieu-la-Napoule**

Le préfet des Alpes Maritimes,

Vu les articles L.562-1 à L.562-8 du code de l'environnement relatifs aux plans de prévention des risques naturels prévisibles,

Vu les articles R.562-1 à R.562-10 du code de l'environnement relatifs aux plans de prévention des risques naturels prévisibles,

Vu la circulaire du 24 janvier 1994 relative à la prévention des inondations et à la gestion des zones inondables,

Vu la circulaire du 24 avril 1996 relative aux dispositions applicables au bâti et ouvrages existants en zones inondables,

Vu la circulaire du 30 avril 2002 relative à la politique de l'État en matière de risques naturels prévisibles et de gestion des espaces situés derrière les digues de protection contre les inondations et les submersions marines,

Vu la circulaire du 21 janvier 2004 relative à la maîtrise de l'urbanisme et de l'adaptation des constructions en zone inondable,

Vu la circulaire du 3 juillet 2007 relative à la consultation des acteurs, la concertation avec la population et l'association des collectivités territoriales dans les plans de prévention des risques naturels prévisibles,

Vu la stratégie locale de gestion du risque d'inondation (SLGRI) arrêtée par le préfet des Alpes-Maritimes le 20 décembre 2016,

Vu la programmation des PPR arrêtée en commission départementale des risques naturels majeurs (CDRNM) du 24 octobre 2016 et réaffirmée en CDRNM du 29 août 2017,

Vu le plan de prévention des risques naturels d'inondations de la basse-vallée de la Siagne approuvé le 20 juillet 2003 couvrant notamment la commune de Mandelieu-la-Napoule ;

Considérant que les inondations du 3 octobre 2015 ont manifestement dépassé les hypothèses de base du PPR inondation en vigueur approuvé le 20 juillet 2003,

Considérant la nécessité de déterminer les zones exposées au risque d'inondation, de délimiter les zones sur lesquelles l'occupation et l'utilisation des sols doivent être contrôlées en raison de leur exposition au risque et d'indiquer les mesures préventives à mettre en œuvre,

Considérant la nécessité d'informer la population sur les risques auxquels elle est exposée,

Sur proposition de monsieur le directeur départemental des territoires et de la mer des Alpes-Maritimes :

ARRÊTE :

Article 1 – Périmètre mis à l'étude

1°) L'élaboration du plan de prévention des risques naturels prévisibles (PPR) d'inondation est prescrite sur le territoire de la commune de Mandelieu-la-Napoule.

2°) Le périmètre mis à l'étude concerne tout le territoire de la commune de Mandelieu-la-Napoule. Considérant que les phénomènes d'inondations de cours d'eau ne se restreignent pas à des limites administratives, les études préalables prendront en compte le fonctionnement de l'ensemble des bassins versants des cours d'eau traversant le territoire communal de Mandelieu-la-Napoule.

Article 2 – Nature des risques pris en compte

Les risques pris en compte sont les risques prévisibles d'inondations.

Article 3 – Service instructeur

La direction départementale des territoires et de la mer des Alpes-Maritimes est chargée d'instruire le projet de plan de prévention des risques.

Article 4 – Éligibilité à l'évaluation environnementale

Conformément à la décision de l'autorité environnementale du 12 septembre 2017 annexée au présent arrêté, l'élaboration du plan de prévention des risques naturels prévisibles d'inondation sur la commune de Mandelieu-la-Napoule n'est pas soumise à évaluation environnementale en application de la section première du chapitre II du titre II du livre premier du code de l'environnement.

Article 5 – Modalités de la concertation

1°) Accès du public aux informations

- La DDTM proposera, à la demande de la mairie, des articles expliquant la démarche PPRI, qui pourront être insérés dans les publications municipales ou le site internet de la ville.
- Un dossier d'avancement de la procédure sera également consultable sur le site internet de la préfecture des Alpes-Maritimes à l'adresse suivante :
<http://www.alpes-maritimes.gouv.fr/Politiques-publiques/Environnement-risques-naturels-et-technologiques/Les-risques-naturels-et-technologiques>
Le site sera régulièrement mis à jour à mesure de l'avancement de la procédure.
- Une réunion publique sera organisée sur le territoire de la commune de Mandelieu-la-Napoule afin de présenter le projet de plan à la population, préalablement à l'enquête publique. En cas de besoin cette réunion pourra être renouvelée.

2°) Recueil des observations du public

- Un registre de concertation accompagné de documents présentant l'état d'avancement du projet de plan sera déposé en mairie afin que le public puisse y consigner ses observations en continu. Afin de dresser le bilan de cette concertation, ce registre sera clôturé au plus tard un mois avant la consultation officielle des personnes publiques associées prévue par l'article R562-7 du code de l'environnement.
- Le public pourra interroger le service instructeur pendant toute la phase d'élaboration et lui faire part de ses observations et/ou témoignages :
 - soit par courrier en recommandé avec accusé de réception à l'adresse suivante : Direction départementale des territoires et de la mer des Alpes-Maritimes, pôle risques naturels et

technologiques, au centre administratif départemental des Alpes-Maritimes – 147 boulevard du Mercantour – 06 286 Nice Cedex 3

- soit par courriel avec accusé de réception à l'adresse suivante: ddtm-concertation-ppr@alpes-maritimes.gouv.fr

Article 6 – Personnes publiques associées

1°) Les personnes publiques associées à l'élaboration du projet de plan sont :

- M. le maire de la commune de Mandelieu-la-Napoule ;
- M. le président de la communauté d'agglomération de Cannes Pays de Lérins ;
- M. le président du conseil départemental des Alpes-Maritimes ;
- M. le président du conseil régional de Provence-Alpes-Côte d'Azur ;
- M. le président du syndicat mixte pour les inondations, l'aménagement et la gestion des eaux maralpin (SMIAGE) ;
- M. le président du syndicat intercommunal de la Siagne et de ses affluents (SISA) ;
- M. le directeur de la chambre d'agriculture des Alpes-Maritimes ;
- M. le président de la chambre de commerce et de l'industrie (CCI) Nice Côte d'Azur.
- M. le directeur du service départemental d'incendie et de secours (SDIS),
- M. le président du centre national de la propriété forestière (CNPF).

En fonction de l'évolution institutionnelle de l'exercice de la compétence « gestion de l'eau, des milieux aquatiques et prévention des inondations » (GEMAPI), tout nouvel organisme éventuellement compétent en tout ou partie de la compétence GEMAPI sur le périmètre de la commune de Mandelieu-la-Napoule sera automatiquement associé à la révision du PPR.

2°) Dans le cadre de l'association à la procédure d'élaboration du projet de plan, au moins une réunion d'association entre le service instructeur et les personnes publiques visées au 1°) du présent article sera organisée et permettra notamment :

- de définir avec les collectivités territoriales les modalités de qualification de l'aléa de référence à retenir pour le PPR,
- de prendre en compte les dynamiques territoriales en jeu tout au long de la procédure d'élaboration du PPR,
- d'établir les propositions de zonages et de règlements associés aux enjeux.

3°) Le présent arrêté sera notifié aux personnes publiques visées au 1°) du présent article.

Article 7 – Mesures de publicité

1°) Une ampliation du présent arrêté sera affichée pendant un mois en mairie de Mandelieu-la-Napoule, au siège de la communauté d'agglomération de Cannes Pays de Lérins, et sera publiée au recueil des actes administratifs de l'État dans le département des Alpes-Maritimes.

2°) Une mention de cet affichage sera insérée dans le journal local « Nice-Matin ».

Article 8 – Mesures d'information

Des ampliatiions du présent arrêté seront adressées pour information à :

- M. le ministre de la transition écologique et solidaire, direction générale de la prévention des risques,
- Mme la directrice régionale de l'environnement, de l'aménagement et du logement Provence-Alpes-Côte-d'Azur,
- M. le directeur départemental des territoires et de la mer des Alpes-Maritimes,
- M. le secrétaire général de la préfecture des Alpes-Maritimes,
- M. le chef du service interministériel de défense et de protection civile des Alpes-Maritimes,

Article 9 : Délai de recours

Le présent arrêté peut faire l'objet d'un recours contentieux auprès du tribunal administratif de Nice dans un délai de deux mois à compter de l'exécution de l'ensemble des formalités prévues à l'article 7, la date à prendre en compte pour l'affichage étant celle du premier jour où il est effectué.

Article 10 – Exécution du présent arrêté

Le secrétaire général de la préfecture des Alpes-Maritimes, le maire de Mandelieu-la-Napoule, le président de la communauté d'agglomération de Cannes Pays de Lérins et le directeur départemental des territoires et de la mer des Alpes-Maritimes sont chargés, chacun en ce qui le concerne, de l'exécution du présent arrêté.

Fait à Nice, le **05 DEC. 2017**

Le Préfet des Alpes-Maritimes
DTION-G 3926
Le préfet de département



Georges-François LECLERC



Autorité environnementale

conseil général de l'Environnement et du Développement durable

www.cgedd.developpement-durable.gouv.fr

Décision de l'Autorité environnementale, après examen au cas par cas, sur l'élaboration du plan de prévention des risques d'inondation (PPRI) de la commune de Mandelieu-la-Napoule (06)

n° : F-093-17-P-0116

Décision du 12 septembre 2017
après examen au cas par cas
en application de l'article R. 122-17 du code de l'environnement

Le président de la formation d'autorité environnementale du conseil général de l'environnement et du développement durable,

Vu le code de l'environnement, notamment ses articles L. 122-4, R. 122-17 et R. 122-18 ;

Vu le décret n° 2015-1229 du 2 octobre 2015 modifié relatif au Conseil général de l'environnement et du développement durable ;

Vu l'arrêté de la ministre de l'environnement, de l'énergie et de la mer du 12 mai 2016 portant approbation du règlement intérieur du conseil général de l'environnement et du développement durable ;

Vu la décision prise par la formation d'autorité environnementale du conseil général de l'environnement et du développement durable dans sa réunion du 31 mai 2017 portant exercice des délégations prévues à l'article 17 du décret n° 2015-1229 du 2 octobre 2015 modifié relatif au Conseil général de l'environnement et du développement durable ;

Vu la demande d'examen au cas par cas n° F-093-17-P-0116 (y compris ses annexes) relative à l'élaboration du plan de prévention des risques d'inondation (PPRI) de Mandelieu-la-Napoule, reçue de la direction départementale des territoires et de la mer (DDTM) des Alpes-Maritimes le 29 août 2017 ;

Considérant les caractéristiques du plan de prévention des risques d'inondation concerné :

- dont l'élaboration est prescrite afin de remplacer le PPRI en vigueur, approuvé en 2003 et modifié en 2003 puis 2008 ;

- qui fait suite notamment à l'épisode orageux intense du samedi 3 octobre 2015, et aux inondations qui en ont résulté ;

- qui vise à prendre en compte cet événement en revoyant à la hausse l'aléa de référence utilisé ;

- qui procèdera à la mise au point d'un nouveau règlement, « afin d'en faciliter la mise en oeuvre et de capitaliser le retour d'expérience » ;

étant rappelé que le PPRI vise, principalement en définissant des zonages où la construction sera réglementée (c'est-à-dire interdite ou, selon les cas, conditionnée au respect de prescriptions), à limiter l'exposition des biens et des personnes aux inondations ;

Considérant les caractéristiques des incidences et de la zone susceptible d'être touchée, dont notamment :

- le territoire communal qui comprend principalement des zones densément urbanisées, des secteurs naturels et forestiers (ZNIEFF de type I « Vallons des trois Termes, de Maure Vieille et de la Gabre du poirier » et « Suvrières » et de type II « Esterel ») ainsi que des secteurs agricoles et un golf ;

- l'absence d'incidence notable prévisible sur les milieux naturels et secteurs agricoles susmentionnés ;

- l'engagement du pétitionnaire à ne pas prescrire d'aménagements hydrauliques ;

Décide :

Article 1^{er}

En application de la section deux du chapitre II du titre II du livre premier du code de l'environnement, et sur la base des informations fournies par le pétitionnaire, l'élaboration du plan de prévention des risques d'inondation de la commune de Mandelieu-la-Napoule présentée par la direction départementale des

territoires et de la mer des Alpes-Maritimes, n° F-093-17-P-0116, n'est pas soumise à évaluation environnementale.

Article 2

La présente décision sera publiée sur le site Internet de la formation d'autorité environnementale du conseil général de l'environnement et du développement durable.

Fait à la Défense, le 12 septembre 2017,

Le président de l'autorité environnementale
du conseil général de l'environnement
et du développement durable.



Philippe LEDENVIC

Voies et délais de recours

La présente décision peut faire l'objet d'un recours gracieux formé dans un délai de deux mois à compter de sa notification ou de sa mise en ligne sur internet.

Lorsqu'elle soumet un projet à évaluation environnementale, la présente décision peut également faire l'objet d'un recours contentieux formé dans les mêmes conditions. Sous peine d'irrecevabilité de ce recours, un recours administratif préalable est obligatoire (RAPO) conformément aux dispositions du IV de l'article R. 122-18 du code de l'environnement. Ce recours suspend le délai du recours contentieux.

Le recours gracieux ou le RAPO doit être adressé à :

Monsieur le président de l'autorité environnementale
Ministère de la transition écologique et solidaire
Conseil général de l'Environnement et du Développement durable
Autorité environnementale
92055 La Défense CEDEX

Le recours contentieux doit être formé dans un délai de deux mois à compter du rejet du RAPO. Il doit être adressé à :

Monsieur le président du tribunal administratif de Cergy-Pontoise
2-4 Boulevard de l'Hautil
BP 30 322
95 027 Cergy-Pontoise CEDEX



Liberté • Égalité • Fraternité
RÉPUBLIQUE FRANÇAISE

PRÉFET DES ALPES-MARITIMES

Direction Départementale des Territoires
et de la Mer des Alpes-Maritimes
Service Déplacements Risques Sécurité

Ref : DDTM-SDRS-PRNT-AP n°2017- 036

ARRETE PREFECTORAL

**Portant élaboration du plan de prévention des risques naturels prévisibles d'inondations
de la commune de Cannes**

Le préfet des Alpes Maritimes,

Vu les articles L.562-1 à L.562-8 du code de l'environnement relatifs aux plans de prévention des risques naturels prévisibles,

Vu les articles R.562-1 à R.562-10 du code de l'environnement relatifs aux plans de prévention des risques naturels prévisibles,

Vu la circulaire du 24 janvier 1994 relative à la prévention des inondations et à la gestion des zones inondables,

Vu la circulaire du 24 avril 1996 relative aux dispositions applicables au bâti et ouvrages existants en zones inondables,

Vu la circulaire du 30 avril 2002 relative à la politique de l'État en matière de risques naturels prévisibles et de gestion des espaces situés derrière les digues de protection contre les inondations et les submersions marines,

Vu la circulaire du 21 janvier 2004 relative à la maîtrise de l'urbanisme et de l'adaptation des constructions en zone inondable,

Vu la circulaire du 3 juillet 2007 relative à la consultation des acteurs, la concertation avec la population et l'association des collectivités territoriales dans les plans de prévention des risques naturels prévisibles,

Vu la stratégie locale de gestion du risque d'inondation (SLGRI) arrêtée par le préfet des Alpes-Maritimes le 20 décembre 2016,

Vu la programmation des PPR arrêtée en commission départementale des risques naturels majeurs (CDRNM) du 24 octobre 2016 et réaffirmée en CDRNM du 29 août 2017,

Vu le plan de prévention des risques naturels d'inondations de la basse-vallée de la Siagne approuvé le 20 juillet 2003 couvrant partiellement la commune de Cannes ;

Considérant que les inondations du 3 octobre 2015 ont manifestement dépassé les hypothèses de base du PPR inondation en vigueur approuvé le 20 juillet 2003,

Considérant la nécessité de déterminer les zones exposées au risque d'inondation, de délimiter les zones sur lesquelles l'occupation et l'utilisation des sols doivent être contrôlées en raison de leur exposition au risque et d'indiquer les mesures préventives à mettre en œuvre,

Considérant la nécessité d'informer la population sur les risques auxquels elle est exposée,

Sur proposition de monsieur le directeur départemental des territoires et de la mer des Alpes-Maritimes :

ARRÊTE :

Article 1 – Périmètre mis à l'étude

1°) L'élaboration du plan de prévention des risques naturels prévisibles (PPR) d'inondation est prescrite sur le territoire de la commune de Cannes.

2°) Le périmètre mis à l'étude concerne tout le territoire de la commune de Cannes.

Considérant que les phénomènes d'inondations de cours d'eau ne se restreignent pas à des limites administratives, les études préalables prendront en compte le fonctionnement de l'ensemble des bassins versants des cours d'eau traversant le territoire communal de Cannes.

Article 2 – Nature des risques pris en compte

Les risques pris en compte sont les risques prévisibles d'inondations.

Article 3 – Service instructeur

La direction départementale des territoires et de la mer des Alpes-Maritimes est chargée d'instruire le projet de plan de prévention des risques.

Article 4 – Éligibilité à l'évaluation environnementale

Conformément à la décision de l'autorité environnementale du 12 septembre 2017 annexée au présent arrêté, l'élaboration du plan de prévention des risques naturels prévisibles d'inondation sur la commune de Cannes n'est pas soumise à évaluation environnementale en application de la section première du chapitre II du titre II du livre premier du code de l'environnement.

Article 5 – Modalités de la concertation

1°) Accès du public aux informations

- La DDTM proposera, à la demande de la mairie, des articles expliquant la démarche PPRi, qui pourront être insérés dans les publications municipales ou le site internet de la ville.
- Un dossier d'avancement de la procédure sera également consultable sur le site internet de la préfecture des Alpes-Maritimes à l'adresse suivante :
<http://www.alpes-maritimes.gouv.fr/Politiques-publiques/Environnement-risques-naturels-et-technologiques/Les-risques-naturels-et-technologiques>
Le site sera régulièrement mis à jour à mesure de l'avancement de la procédure.
- Une réunion publique sera organisée sur le territoire de la commune de Cannes afin de présenter le projet de plan à la population, préalablement à l'enquête publique. En cas de besoin cette réunion pourra être renouvelée.

2°) Recueil des observations du public

- Un registre de concertation accompagné de documents présentant l'état d'avancement du projet de plan sera déposé en mairie afin que le public puisse y consigner ses observations en continu. Afin de dresser le bilan de cette concertation, ce registre sera clôturé au plus tard un mois avant la consultation officielle des personnes publiques associées prévue par l'article R562-7 du code de l'environnement.
- Le public pourra interroger le service instructeur pendant toute la phase d'élaboration et lui faire part de ses observations et/ou témoignages :

- soit par courrier en recommandé avec accusé de réception à l'adresse suivante : Direction départementale des territoires et de la mer des Alpes-Maritimes, pôle risques naturels et technologiques, au centre administratif départemental des Alpes-Maritimes – 147 boulevard du Mercantour – 06 286 Nice Cedex 3
- soit par courriel avec accusé de réception à l'adresse suivante: ddtm-concertation-ppr@alpes-maritimes.gouv.fr

Article 6 – Personnes publiques associées

1°) Les personnes publiques associées à l'élaboration du projet de plan sont :

- M. le maire de la commune de Cannes ;
- M. le président de la communauté d'agglomération de Cannes Pays de Lérins ;
- M. le président du conseil départemental des Alpes-Maritimes ;
- M. le président du conseil régional de Provence-Alpes-Côte d'Azur ;
- M. le président du syndicat mixte pour les inondations, l'aménagement et la gestion des eaux maralpin (SMIAGE) ;
- M. le président du syndicat intercommunal de la Siagne et de ses affluents (SISA) ;
- M. le directeur de la chambre d'agriculture des Alpes-Maritimes ;
- M. le président de la chambre de commerce et de l'industrie (CCI) Nice Côte d'Azur.
- M. le directeur du service départemental d'incendie et de secours (SDIS),
- M. le président du centre national de la propriété forestière (CNPF).

En fonction de l'évolution institutionnelle de l'exercice de la compétence « gestion de l'eau, des milieux aquatiques et prévention des inondations » (GEMAPI), tout nouvel organisme éventuellement compétent en tout ou partie de la compétence GEMAPI sur le périmètre de la commune de Cannes sera automatiquement associé à la révision du PPR.

2°) Dans le cadre de l'association à la procédure d'élaboration du projet de plan, au moins une réunion d'association entre le service instructeur et les personnes publiques visées au 1°) du présent article sera organisée et permettra notamment :

- de définir avec les collectivités territoriales les modalités de qualification de l'aléa de référence à retenir pour le PPR,
- de prendre en compte les dynamiques territoriales en jeu tout au long de la procédure d'élaboration du PPR,
- d'établir les propositions de zonages et de règlements associés aux enjeux.

3°) Le présent arrêté sera notifié aux personnes publiques visées au 1°) du présent article.

Article 7 – Mesures de publicité

1°) Une ampliation du présent arrêté sera affichée pendant un mois en mairie de Cannes, au siège de la communauté d'agglomération de Cannes Pays de Lérins, et sera publiée au recueil des actes administratifs de l'État dans le département des Alpes-Maritimes.

2°) Une mention de cet affichage sera insérée dans le journal local « Nice-Matin ».

Article 8 – Mesures d'information

Des ampliements du présent arrêté seront adressées pour information à :

- M. le ministre de la transition écologique et solidaire, direction générale de la prévention des risques,
- Mme la directrice régionale de l'environnement, de l'aménagement et du logement Provence-Alpes-Côte-d'Azur,
- M. le directeur départemental des territoires et de la mer des Alpes-Maritimes,
- M. le secrétaire général de la préfecture des Alpes-Maritimes,
- M. le chef du service interministériel de défense et de protection civile des Alpes-Maritimes,

Article 9 : Délai de recours

Le présent arrêté peut faire l'objet d'un recours contentieux auprès du tribunal administratif de Nice dans un délai de deux mois à compter de l'exécution de l'ensemble des formalités prévues à l'article 7, la date à prendre en compte pour l'affichage étant celle du premier jour où il est effectué.

Article 10 – Exécution du présent arrêté


Le secrétaire général de la préfecture des Alpes-Maritimes, le maire de Cannes, le président de la communauté d'agglomération de Cannes Pays de Lérins et le directeur départemental des territoires et de la mer des Alpes-Maritimes sont chargés, chacun en ce qui le concerne, de l'exécution du présent arrêté.

Fait à Nice, le **05 DEC. 2017**

Le préfet de département
Le Préfet des Alpes-Maritimes
DIRECTION-G 3926



Georges-François LECLERC



Autorité environnementale

conseil général de l'Environnement et du Développement durable

www.cgedd.developpement-durable.gouv.fr

Décision de l'Autorité environnementale, après examen au cas par cas, sur l'élaboration du plan de prévention des risques d'inondation (PPRI) de la commune de Cannes (06)

n° : F-093-17-P-0115

Décision du 12 septembre 2017
après examen au cas par cas
en application de l'article R. 122-17 du code de l'environnement

Le président de la formation d'autorité environnementale du conseil général de l'environnement et du développement durable,

Vu le code de l'environnement, notamment ses articles L. 122-4, R. 122-17 et R. 122-18 ;

Vu le décret n° 2015-1229 du 2 octobre 2015 modifié relatif au Conseil général de l'environnement et du développement durable ;

Vu l'arrêté de la ministre de l'environnement, de l'énergie et de la mer du 12 mai 2016 portant approbation du règlement intérieur du conseil général de l'environnement et du développement durable ;

Vu la décision prise par la formation d'autorité environnementale du conseil général de l'environnement et du développement durable dans sa réunion du 31 mai 2017 portant exercice des délégations prévues à l'article 17 du décret n° 2015-1229 du 2 octobre 2015 modifié relatif au Conseil général de l'environnement et du développement durable ;

Vu la demande d'examen au cas par cas n° F-093-17-P-0115 (y compris ses annexes) relative à l'élaboration du plan de prévention des risques d'inondation (PPRI) de Cannes, reçue de la direction départementale des territoires et de la mer (DDTM) des Alpes-Maritimes le 29 août 2017 ;

Considérant les caractéristiques du plan de prévention des risques d'inondation concerné :

- dont l'élaboration est prescrite afin de remplacer le PPRI en vigueur, approuvé en 2003 et modifié en 2003 puis 2008 ;

- qui fait suite notamment à l'épisode orageux intense du samedi 3 octobre 2015, et aux inondations qui en ont résulté ;

- qui vise à prendre en compte cet événement en revoyant à la hausse l'aléa de référence utilisé ;

- qui procèdera à la mise au point d'un nouveau règlement, « afin d'en faciliter la mise en oeuvre et de capitaliser le retour d'expérience » ;

étant rappelé que le PPRI vise, principalement en définissant des zonages où la construction sera réglementée (c'est-à-dire interdite ou, selon les cas, conditionnée au respect de prescriptions), à limiter l'exposition des biens et des personnes aux inondations ;

Considérant les caractéristiques des incidences et de la zone susceptible d'être touchée, dont notamment :

- le territoire communal qui comprend principalement des zones densément urbanisées, des secteurs naturels et forestiers (ZNIEFF de type II « Rocher de Roquebillière » et arrêté de protection de biotope « vallon et rocher de Roquebillière ») ainsi qu'un aéroport ;

- l'absence d'incidence notable prévisible sur les milieux naturels et secteurs agricoles susmentionnés ;

- l'engagement du pétitionnaire à ne pas prescrire d'aménagements hydrauliques ;

Décide :

Article 1^{er}

En application de la section deux du chapitre II du titre II du livre premier du code de l'environnement, et sur la base des informations fournies par le pétitionnaire, l'élaboration du plan de prévention des risques d'inondation de la commune de Cannes présentée par la direction départementale des territoires et de la mer des Alpes-Maritimes, n° F-093-17-P-0115, n'est pas soumise à évaluation environnementale.

Article 2

La présente décision sera publiée sur le site Internet de la formation d'autorité environnementale du conseil général de l'environnement et du développement durable.

Fait à la Défense, le 12 septembre 2017,

Le président de l'autorité environnementale
du conseil général de l'environnement
et du développement durable.



Philippe LEDENVIC

Voies et délais de recours

La présente décision peut faire l'objet d'un recours gracieux formé dans un délai de deux mois à compter de sa notification ou de sa mise en ligne sur internet.

Lorsqu'elle soumet un projet à évaluation environnementale, la présente décision peut également faire l'objet d'un recours contentieux formé dans les mêmes conditions. Sous peine d'irrecevabilité de ce recours, un recours administratif préalable est obligatoire (RAPO) conformément aux dispositions du IV de l'article R. 122-18 du code de l'environnement. Ce recours suspend le délai du recours contentieux.

Le recours gracieux ou le RAPO doit être adressé à :

Monsieur le président de l'autorité environnementale
Ministère de la transition écologique et solidaire
Conseil général de l'Environnement et du Développement durable
Autorité environnementale
92055 La Défense CEDEX

Le recours contentieux doit être formé dans un délai de deux mois à compter du rejet du RAPO. Il doit être adressé à :

Monsieur le président du tribunal administratif de Cergy-Pontoise
2-4 Boulevard de l'Hautil
BP 30 322
95 027 Cergy-Pontoise CEDEX



Liberté • Égalité • Fraternité

RÉPUBLIQUE FRANÇAISE

PRÉFET DES ALPES-MARITIMES

Direction Départementale des Territoires
et de la Mer des Alpes-Maritimes
Service Déplacements Risques Sécurité

Ref : DDTM-SDRS-PRNT-AP n°2017- 034

ARRETE PREFECTORAL

**Portant prescription de la révision du plan de prévention des risques naturels prévisibles
d'inondations de la commune d'Antibes approuvé le 29 décembre 1998**

Le préfet des Alpes Maritimes,

Vu les articles L.562-1 à L.562-8 du code de l'environnement relatifs aux plans de prévention des risques naturels prévisibles,

Vu les articles R.562-1 à R.562-10 du code de l'environnement relatifs aux plans de prévention des risques naturels prévisibles,

Vu la circulaire du 24 janvier 1994 relative à la prévention des inondations et à la gestion des zones inondables,

Vu la circulaire du 24 avril 1996 relative aux dispositions applicables au bâti et ouvrages existants en zones inondables,

Vu la circulaire du 30 avril 2002 relative à la politique de l'État en matière de risques naturels prévisibles et de gestion des espaces situés derrière les digues de protection contre les inondations et les submersions marines,

Vu la circulaire du 21 janvier 2004 relative à la maîtrise de l'urbanisme et de l'adaptation des constructions en zone inondable,

Vu la circulaire du 3 juillet 2007 relative à la consultation des acteurs, la concertation avec la population et l'association des collectivités territoriales dans les plans de prévention des risques naturels prévisibles,

Vu la stratégie locale de gestion du risque d'inondation (SLGRI) arrêtée par le préfet des Alpes-Maritimes le 20 décembre 2016,

Vu la programmation des PPR arrêtée en commission départementale des risques naturels majeurs (CDRNM) du 24 octobre 2016 et réaffirmée en CDRNM du 29 août 2017,

Considérant que les inondations du 3 octobre 2015 ont manifestement dépassé les hypothèses de base du PPR inondation en vigueur approuvé le 29 décembre 1998,

Considérant la nécessité de déterminer les zones exposées au risque d'inondation, de délimiter les zones sur lesquelles l'occupation et l'utilisation des sols doivent être contrôlées en raison de leur exposition au risque et d'indiquer les mesures préventives à mettre en œuvre,

Considérant la nécessité d'informer la population sur les risques auxquels elle est exposée,

Sur proposition de monsieur le directeur départemental des territoires et de la mer des Alpes-Maritimes :

ARRÊTE :

Article 1 – Périmètre mis à l'étude

1°) La révision du plan de prévention des risques naturels prévisibles (PPR) d'inondation est prescrite sur le territoire de la commune d'Antibes.

2°) Le périmètre mis à l'étude concerne tout le territoire de la commune d'Antibes.

Considérant que les phénomènes d'inondations de cours d'eau ne se restreignent pas à des limites administratives, les études préalables devront prendre en compte le fonctionnement de l'ensemble des bassins versants des cours d'eau traversant le territoire communal d'Antibes.

Article 2 – Nature des risques pris en compte

Les risques pris en compte sont les risques prévisibles d'inondations.

Article 3 – Service instructeur

La direction départementale des territoires et de la mer des Alpes-Maritimes est chargée d'instruire le projet de plan de prévention des risques.

Article 4 – Éligibilité à l'évaluation environnementale

Conformément à la décision de l'autorité environnementale du 14 juin 2017 annexée au présent arrêté, la révision du plan de prévention des risques naturels prévisibles d'inondation sur la commune d'Antibes n'est pas soumise à évaluation environnementale en application de la section première du chapitre II du titre II du livre premier du code de l'environnement.

Article 5 – Modalités de la concertation

1°) Accès du public aux informations

- La DDTM proposera, à la demande de la mairie, des articles expliquant la démarche PPRi, qui pourront être insérés dans les publications municipales ou le site internet de la ville.
- Un dossier d'avancement de la procédure sera également consultable sur le site internet de la préfecture des Alpes-Maritimes à l'adresse suivante :
<http://www.alpes-maritimes.gouv.fr/Politiques-publiques/Environnement-risques-naturels-et-technologiques/Les-risques-naturels-et-technologiques>
Le site sera régulièrement mis à jour à mesure de l'avancement de la procédure.
- Une réunion publique sera organisée sur le territoire de la commune d'Antibes afin de présenter le projet de plan à la population, préalablement à l'enquête publique. En cas de besoin cette réunion pourra être renouvelée.

2°) Recueil des observations du public

- Un registre de concertation accompagné de documents présentant l'état d'avancement du projet de plan sera déposé en mairie afin que le public puisse y consigner ses observations en continu. Afin de dresser le bilan de cette concertation, ce registre sera clôturé au plus tard un mois avant la consultation officielle des personnes publiques associées prévue par l'article R562-7 du code de l'environnement.
- Le public pourra interroger le service instructeur pendant toute la phase d'élaboration et lui faire part de ses observations et/ou témoignages :
 - soit par courrier en recommandé avec accusé de réception à l'adresse suivante : Direction départementale des territoires et de la mer des Alpes-Maritimes, pôle risques naturels et technologiques, au centre administratif départemental des Alpes-Maritimes – 147 boulevard du Mercantour – 06 286 Nice Cedex 3

- soit par courriel avec accusé de réception à l'adresse suivante: ddtm-concertation-ppr@alpes-maritimes.gouv.fr

Article 6 – Personnes publiques associées

1°) Les personnes publiques associées à l'élaboration du projet de plan sont :

- M. le maire de la commune d'Antibes ;
- M. le président de la communauté d'agglomération de Sophia Antipolis ;
- M. le président du conseil départemental des Alpes-Maritimes ;
- M. le président du conseil régional de Provence-Alpes-Côte d'Azur ;
- M. le président du syndicat mixte pour les inondations, l'aménagement et la gestion des eaux maralpin (SMIAGE) ;
- M. le président du syndicat intercommunal d'amélioration de la qualité des eaux de la Brague et de ses affluents (SIAQUEBA) ;
- M. le directeur de la chambre d'agriculture des Alpes-Maritimes ;
- M. le président de la chambre de commerce et de l'industrie (CCI) Nice Côte d'Azur.
- M. le directeur du service départemental d'incendie et de secours (SDIS),
- M. le président du centre national de la propriété forestière (CNPF).

En fonction de l'évolution institutionnelle de l'exercice de la compétence « gestion de l'eau, des milieux aquatiques et prévention des inondations » (GEMAPI), tout nouvel organisme éventuellement compétent en tout ou partie de la compétence GEMAPI sur le périmètre de la commune d'Antibes sera automatiquement associé à la révision du PPR.

2°) Dans le cadre de l'association à la procédure d'élaboration du projet de plan, au moins une réunion d'association entre le service instructeur et les personnes publiques visées au 1°) du présent article sera organisée et permettra notamment :

- de définir avec les collectivités territoriales les modalités de qualification de l'aléa de référence à retenir pour le PPR,
- de prendre en compte les dynamiques territoriales en jeu tout au long de la procédure d'élaboration du PPR,
- d'établir les propositions de zonages et de règlements associés aux enjeux.

3°) Le présent arrêté sera notifié aux personnes publiques visées au 1°) du présent article.

Article 7 – Mesures de publicité

1°) Une ampliation du présent arrêté sera affichée pendant un mois en mairie d'Antibes, au siège de la communauté d'agglomération de Sophia Antipolis, et sera publiée au recueil des actes administratifs de l'État dans le département des Alpes-Maritimes.

2°) Une mention de cet affichage sera insérée dans le journal local « Nice-Matin ».

Article 8 – Mesures d'information

Des ampliatiions du présent arrêté seront adressées pour information à :

- M. le ministre de la transition écologique et solidaire, direction générale de la prévention des risques,
- Mme la directrice régionale de l'environnement, de l'aménagement et du logement Provence-Alpes-Côte-d'Azur,
- M. le directeur départemental des territoires et de la mer des Alpes-Maritimes,
- M. le secrétaire général de la préfecture des Alpes-Maritimes,
- M. le chef du service interministériel de défense et de protection civile des Alpes-Maritimes,

Article 9 : Délai de recours

Le présent arrêté peut faire l'objet d'un recours contentieux auprès du tribunal administratif de Nice dans un délai de deux mois à compter de l'exécution de l'ensemble des formalités prévues à l'article 7, la date à prendre en compte pour l'affichage étant celle du premier jour où il est effectué.


Article 10 – Exécution du présent arrêté

Le secrétaire général de la préfecture des Alpes-Maritimes, le maire d'Antibes, le président de la communauté d'agglomération de Sophia Antipolis et le directeur départemental des territoires et de la mer des Alpes-Maritimes sont chargés, chacun en ce qui le concerne, de l'exécution du présent arrêté.

Fait à Nice, le **05 DEC. 2017**

Le Préfet des Alpes-Maritimes
DIRECTION-G 3926

Le préfet de département


Georges-François LECLERC



Autorité environnementale
conseil général de l'Environnement et du Développement durable
www.cgedd.developpement-durable.gouv.fr

**Décision de l'Autorité environnementale, après
examen au cas par cas, sur la révision du plan de
prévention des risques d'inondation (PPRI)
d'Antibes (06)**

n° F-093-17-P-0022

Décision du 14 juin 2017
après examen au cas par cas
en application de l'article R. 122-17 du code de l'environnement

La formation d'autorité environnementale du conseil général de l'environnement et du développement durable qui en a délibéré le 14 juin 2017,

Vu le code de l'environnement, notamment ses articles L. 122-4, R. 122-17 et R. 122-18 ;

Vu le décret n°2015-1229 du 2 octobre 2015 modifié relatif au Conseil général de l'environnement et du développement durable ;

Vu l'arrêté de la ministre de l'environnement, de l'énergie et de la mer du 12 mai 2016 portant approbation du règlement intérieur du conseil général de l'environnement et du développement durable ;

Vu la demande d'examen au cas par cas n° F-093-17-P-0022 (y compris ses annexes) relative à la révision du plan de prévention du risque Inondation d'Antibes, reçue de la direction départementale des territoires (DDT) des Alpes-Maritimes le 14 mars 2017 et complétée le 3 mai 2017 ;

Considérant les caractéristiques de la révision du plan de prévention du risque inondation (PPRI) d'Antibes ;

- qui concerne la commune d'Antibes, située sur la zone côtière méditerranéenne entre Mandelieu-la-Napoule et Nice, traversée par le cours d'eau la Brague et ses affluents,
- le plan, qui prenait la crue centennale comme aléa de référence, ayant été approuvé en 1998,
- le pétitionnaire souhaitant réviser ce plan pour modifier la crue de référence, le périmètre et le règlement du PPRI, de manière à prendre en compte le phénomène des inondations du 3 octobre 2015,
- qui retient, sur les parties du territoire touchées par l'évènement de 2015, un nouvel aléa de référence,
- qui étend le périmètre du PPRI à des vallons secondaires jusque là non réglementés alors qu'un danger significatif y a été observé lors de cet évènement,
- qui définit de nouveaux zonages d'aléa fort, en partie sur des zonages anciennement soumis à un aléa modéré, où notamment, toute nouvelle construction d'habitation sera interdite, et de nouvelles zones d'aléa modéré où les nouvelles constructions d'habitation seront possibles sous réserve de prescriptions, étant entendu que, selon le pétitionnaire, la révision du plan de prévention a pour effet « d'imposer des contraintes aux aménageurs supérieures à celle du PPR » initial,
- qui s'inscrit pleinement dans la stratégie locale de gestion du risque d'inondation liée au territoire à risque important d'inondation de Nice-Antibes-Cannes-Mandelieu ;
- dont le règlement ne prévoit pas de travaux, selon les indications données par le pétitionnaire, mais des prescriptions relatives à l'entretien des ouvrages existants et des cours d'eau et à la gestion de crise ;

Considérant les caractéristiques de la zone susceptible d'être touchée et les incidences sur cette zone, en particulier :

- l'absence d'effet potentiellement induit d'aggravation de l'étalement urbain sur les zones soumises au risque d'inondations, du fait de la prise en compte d'un aléa de référence plus fort qui conduit à étendre les zones réglementées à la construction ;
- l'absence d'incidence notable prévisible de la révision, en l'absence d'effet induit d'étalement urbain et de travaux prescrits, sur les enjeux environnementaux du territoire et en particulier sur les milieux naturels et aquatiques, notamment sur la zone naturelle d'intérêt écologique et faunistique n°930012589 de type II « Prairies et cours inférieur de la Brague », sur la zone de conservation spéciale n°FR9301573 « Baie et cap d'Antibes - Îles de Lérins » et sur le périmètre de captage d'eau potable des « Sources romaines » alimentant le secteur ;

Décide :

Article 1^{er}

En application de la section deux du chapitre II du titre II du livre premier du code de l'environnement, et sur la base des informations fournies par le pétitionnaire, la révision du plan de prévention du risque Inondation d'Antibes présentée par la direction départementale des territoires (DDT) des Alpes-Maritimes, n° F -093-17-P-0022, n'est pas soumise à évaluation environnementale.

Article 2

La présente décision sera publiée sur le site Internet de la formation d'autorité environnementale du conseil général de l'environnement et du développement durable.

Fait à la Défense, le 14 Juin 2017,

La formation d'autorité environnementale
du conseil général de l'environnement
et du développement durable,
représentée par son président



Philippe LEDENVIC

Voies et délais de recours

La présente décision peut faire l'objet d'un recours gracieux formé dans un délai de deux mois à compter de sa notification ou de sa mise en ligne sur Internet.

Lorsqu'elle soumet un projet à évaluation environnementale, la présente décision peut également faire l'objet d'un recours contentieux formé dans les mêmes conditions. Sous peine d'irrecevabilité de ce recours, un recours administratif préalable est obligatoire (RAPO) conformément aux dispositions du IV de l'article R. 122-18 du code de l'environnement. Ce recours suspend le délai du recours contentieux.

Le recours gracieux ou le RAPO doit être adressé à :

Monsieur le président de l'autorité environnementale
Ministère de l'environnement, de l'énergie et de la mer
Conseil général de l'Environnement et du Développement durable
Autorité environnementale
92055 La Défense CEDEX

Le recours contentieux doit être formé dans un délai de deux mois à compter du rejet du RAPO. Il doit être adressé à :

Monsieur le président du tribunal administratif de Cergy-Pontoise
2-4 Boulevard de l'Hautl
BP 30 322
95 027 Cergy-Pontoise CEDEX



Liberté • Égalité • Fraternité
RÉPUBLIQUE FRANÇAISE

PRÉFET DES ALPES-MARITIMES

Direction Départementale des Territoires
et de la Mer des Alpes-Maritimes
Service Déplacements Risques Sécurité

Ref : DDTM-SDRS-PRNT-AP n°2017- 033

ARRETE PREFECTORAL

**Portant prescription de la révision du plan de prévention des risques naturels prévisibles
d'inondations de la commune de Biot approuvé le 29 décembre 1998**

Le préfet des Alpes Maritimes,

Vu les articles L.562-1 à L.562-8 du code de l'environnement relatifs aux plans de prévention des risques naturels prévisibles,

Vu les articles R.562-1 à R.562-10 du code de l'environnement relatifs aux plans de prévention des risques naturels prévisibles,

Vu la circulaire du 24 janvier 1994 relative à la prévention des inondations et à la gestion des zones inondables,

Vu la circulaire du 24 avril 1996 relative aux dispositions applicables au bâti et ouvrages existants en zones inondables,

Vu la circulaire du 30 avril 2002 relative à la politique de l'État en matière de risques naturels prévisibles et de gestion des espaces situés derrière les digues de protection contre les inondations et les submersions marines,

Vu la circulaire du 21 janvier 2004 relative à la maîtrise de l'urbanisme et de l'adaptation des constructions en zone inondable,

Vu la circulaire du 3 juillet 2007 relative à la consultation des acteurs, la concertation avec la population et l'association des collectivités territoriales dans les plans de prévention des risques naturels prévisibles,

Vu la stratégie locale de gestion du risque d'inondation (SLGRI) arrêtée par le préfet des Alpes-Maritimes le 20 décembre 2016,

Vu la programmation des PPR arrêtée en commission départementale des risques naturels majeurs (CDRNM) du 24 octobre 2016 et réaffirmée en CDRNM du 29 août 2017 ;

Considérant que les inondations du 3 octobre 2015 ont manifestement dépassé les hypothèses de base du PPR inondation en vigueur approuvé le 29 décembre 1998,

Considérant la nécessité de déterminer les zones exposées au risque d'inondation, de délimiter les zones sur lesquelles l'occupation et l'utilisation des sols doivent être contrôlées en raison de leur exposition au risque et d'indiquer les mesures préventives à mettre en œuvre,

Considérant la nécessité d'informer la population sur les risques auxquels elle est exposée,

Sur proposition de monsieur le directeur départemental des territoires et de la mer des Alpes-Maritimes :

ARRÊTE :

Article 1 – Périmètre mis à l'étude

1°) La révision du plan de prévention des risques naturels prévisibles (PPR) d'inondation est prescrite sur le territoire de la commune de Biot.

2°) Le périmètre mis à l'étude concerne tout le territoire de la commune de Biot.

Considérant que les phénomènes d'inondations de cours d'eau ne se restreignent pas à des limites administratives, les études préalables devront prendre en compte le fonctionnement de l'ensemble des bassins versants des cours d'eau traversant le territoire communal de Biot.

Article 2 – Nature des risques pris en compte

Les risques pris en compte sont les risques prévisibles d'inondations.

Article 3 – Service instructeur

La direction départementale des territoires et de la mer des Alpes-Maritimes est chargée d'instruire le projet de plan de prévention des risques.

Article 4 – Éligibilité à l'évaluation environnementale

Conformément à la décision de l'autorité environnementale du 14 juin 2017 annexée au présent arrêté, la révision du plan de prévention des risques naturels prévisibles d'inondation sur la commune de Biot n'est pas soumise à évaluation environnementale en application de la section première du chapitre II du titre II du livre premier du code de l'environnement.

Article 5 – Modalités de la concertation

1°) Accès du public aux informations

- La DDTM proposera, à la demande de la mairie, des articles expliquant la démarche PPRi, qui pourront être insérés dans les publications municipales ou le site internet de la ville.
- Un dossier d'avancement de la procédure sera également consultable sur le site internet de la préfecture des Alpes-Maritimes à l'adresse suivante :
<http://www.alpes-maritimes.gouv.fr/Politiques-publiques/Environnement-risques-naturels-et-technologiques/Les-risques-naturels-et-technologiques>
Le site sera régulièrement mis à jour à mesure de l'avancement de la procédure.
- Une réunion publique sera organisée sur le territoire de la commune de Biot afin de présenter le projet de plan à la population, préalablement à l'enquête publique. En cas de besoin cette réunion pourra être renouvelée.

2°) Recueil des observations du public

- Un registre de concertation accompagné de documents présentant l'état d'avancement du projet de plan sera déposé en mairie afin que le public puisse y consigner ses observations en continu. Afin de dresser le bilan de cette concertation, ce registre sera clôturé au plus tard un mois avant la consultation officielle des personnes publiques associées prévue par l'article R562-7 du code de l'environnement.
- Le public pourra interroger le service instructeur pendant toute la phase d'élaboration et lui faire part de ses observations et/ou témoignages :
 - soit par courrier en recommandé avec accusé de réception à l'adresse suivante : Direction départementale des territoires et de la mer des Alpes-Maritimes, pôle risques naturels et technologiques, au centre administratif départemental des Alpes-Maritimes – 147 boulevard du Mercantour – 06 286 Nice Cedex 3

- soit par courriel avec accusé de réception à l'adresse suivante: ddtm-concertation-ppr@alpes-maritimes.gouv.fr

Article 6 – Personnes publiques associées

1°) Les personnes publiques associées à l'élaboration du projet de plan sont :

- Mme le maire de la commune de Biot ;
- M. le président de la communauté d'agglomération de Sophia Antipolis ;
- M. le président du conseil départemental des Alpes-Maritimes ;
- M. le président du conseil régional de Provence-Alpes-Côte d'Azur ;
- M. le président du syndicat mixte pour les inondations, l'aménagement et la gestion des eaux maralpin (SMIAGE) ;
- M. le président du syndicat Intercommunal d'amélioration de la qualité des eaux de la Brague et de ses affluents (SIAQUEBA) ;
- M. le directeur de la chambre d'agriculture des Alpes-Maritimes ;
- M. le président de la chambre de commerce et de l'industrie (CCI) Nice Côte d'Azur.
- M. le directeur du service départemental d'incendie et de secours (SDIS),
- M. le président du centre national de la propriété forestière (CNPF).

En fonction de l'évolution institutionnelle de l'exercice de la compétence « gestion de l'eau, des milieux aquatiques et prévention des inondations » (GEMAPI), tout nouvel organisme éventuellement compétent en tout ou partie de la compétence GEMAPI sur le périmètre de la commune de Biot sera automatiquement associé à la révision du PPR.

2°) Dans le cadre de l'association à la procédure d'élaboration du projet de plan, au moins une réunion d'association entre le service instructeur et les personnes publiques visées au 1°) du présent article sera organisée et permettra notamment :

- de définir avec les collectivités territoriales les modalités de qualification de l'aléa de référence à retenir pour le PPR,
- de prendre en compte les dynamiques territoriales en jeu tout au long de la procédure d'élaboration du PPR,
- d'établir les propositions de zonages et de règlements associés aux enjeux.

3°) Le présent arrêté sera notifié aux personnes publiques visées au 1°) du présent article.

Article 7 – Mesures de publicité

1°) Une ampliation du présent arrêté sera affichée pendant un mois en mairie de Biot, au siège de la communauté d'agglomération de Sophia Antipolis, et sera publiée au recueil des actes administratifs de l'État dans le département des Alpes-Maritimes.

2°) Une mention de cet affichage sera insérée dans le journal local « Nice-Matin ».

Article 8 – Mesures d'information

Des ampliatiions du présent arrêté seront adressées pour information à :

- M. le ministre de la transition écologique et solidaire, direction générale de la prévention des risques,
- Mme la directrice régionale de l'environnement, de l'aménagement et du logement Provence-Alpes-Côte-d'Azur,
- M. le directeur départemental des territoires et de la mer des Alpes-Maritimes,
- M. le secrétaire général de la préfecture des Alpes-Maritimes,
- M. le chef du service interministériel de défense et de protection civile des Alpes-Maritimes,

Article 9 : Délai de recours

Le présent arrêté peut faire l'objet d'un recours contentieux auprès du tribunal administratif de Nice dans un délai de deux mois à compter de l'exécution de l'ensemble des formalités prévues à l'article 7, la date à prendre en compte pour l'affichage étant celle du premier jour où il est effectué.


Article 10 – Exécution du présent arrêté

Le secrétaire général de la préfecture des Alpes-Maritimes, le maire de Biot, le président de la communauté d'agglomération de Sophia Antipolis et le directeur départemental des territoires et de la mer des Alpes-Maritimes sont chargés, chacun en ce qui le concerne, de l'exécution du présent arrêté.


Fait à Nice, le **05 DEC. 2017**

Le Préfet des Alpes-Maritimes
DIRECTION-G 3926

Le préfet de département



Georges-François LECLERC



Autorité environnementale
conseil général de l'Environnement et du Développement durable
www.cgedd.developpement-durable.gouv.fr

**Décision de l'Autorité environnementale, après
examen au cas par cas, sur la révision du plan de
prévention des risques d'inondations (PPRI) de Biot
(06)**

n° : F - 093-17-P-0023

Décision du 14 juin 2017
après examen au cas par cas
en application de l'article R. 122-17 du code de l'environnement

La formation d'autorité environnementale du conseil général de l'environnement et du développement durable qui en a délibéré le 14 juin 2017 ;

Vu le code de l'environnement, notamment ses articles L. 122-4, R. 122-17 et R. 122-18 ;

Vu le décret n° 2015-1229 du 2 octobre 2015 modifié relatif au Conseil général de l'environnement et du développement durable ;

Vu l'arrêté de la ministre de l'environnement, de l'énergie et de la mer du 12 mai 2016 portant approbation du règlement intérieur du conseil général de l'environnement et du développement durable ;

Vu la demande d'examen au cas par cas n° F-093-17-P-0023 (y compris ses annexes) relative à la révision du plan de prévention des risques d'inondation de Biot, reçue de la direction départementale des territoires et de la mer des Alpes-Maritimes le 14 mars 2017 et complétée le 4 mai 2017 ;

Considérant les caractéristiques du plan de prévention des risques d'inondations (PPRI) à réviser :

- qui concerne la commune de Biot (Alpes-Maritimes) comprenant près de 10 000 habitants, entièrement située dans le périmètre du territoire à risque important d'inondations Nice-Cannes-Mandelieu,
- qui vise à prendre en compte les inondations des 3 et 4 octobre 2015 qui ont remis en cause l'aléa de référence du PPRI en vigueur en présentant une intensité supérieure à celle de l'aléa centennial modélisé,
- qui limitera les possibilités d'aménagement en soustrayant à l'urbanisation les secteurs les plus exposés à l'aléa inondation, et en imposant des prescriptions adaptées là où la construction restera possible sous certaines conditions au regard de la nature et de l'intensité du risque,
- qui ne projette pas de prescrire de travaux ;

Considérant les caractéristiques des incidences et des zones susceptibles d'être touchées, en particulier :

- l'absence d'incidence notable prévisible sur les sites Natura 2000, zones naturelles d'intérêt écologique, faunistique et floristique (ZNIEFF), arrêtés préfectoraux de protection de biotope, zones humides, périmètres de protection des captages pour l'alimentation en eau potable, zonages du schéma régional de cohérence écologique, ces différents secteurs sensibles pour l'environnement étant en partie inclus dans le périmètre du PPRI envisagé tout en étant peu ou pas urbanisés, et
- en tenant compte de la possibilité que les restrictions à l'urbanisation imposées par le PPRI dans les zones exposées au risque d'inondations induise des reports afin de réduire l'exposition au risque de certains équipements, d'installations ou d'habitations, étant précisé que ces reports peuvent avoir lieu sur la commune ou plus largement dans l'agglomération mais qu'ils ne peuvent être réalisés que dans le respect des règles protégeant les secteurs sensibles pour l'environnement, dont la cartographie est jointe au dossier ;

Décide :

Article 1^{er}

En application de la section deux du chapitre II du titre II du livre premier du code de l'environnement, et sur la base des informations fournies par le pétitionnaire, la révision du plan de prévention des risques d'inondations de Biot, présentée par la direction départementale des territoires et de la mer des Alpes-Maritimes, n° F-093-17-P-0023, n'est pas soumise à évaluation environnementale.

Article 2

La présente décision sera publiée sur le site Internet de la formation d'autorité environnementale du conseil général de l'environnement et du développement durable.

Fait à la Défense, le 14 juin 2017,

La formation d'autorité environnementale
du conseil général de l'environnement
et du développement durable
représentée par son président,



Philippe LEDENVIC

Voies et délais de recours

La présente décision peut faire l'objet d'un recours gracieux formé dans un délai de deux mois à compter de sa notification ou de sa mise en ligne sur internet.

Lorsqu'elle soumet un projet à évaluation environnementale, la présente décision peut également faire l'objet d'un recours contentieux formé dans les mêmes conditions. Sous peine d'irrecevabilité de ce recours, un recours administratif préalable est obligatoire (RAPO) conformément aux dispositions du IV de l'article R. 122-18 du code de l'environnement. Ce recours suspend le délai du recours contentieux.

Le recours gracieux ou le RAPO doit être adressé à :

Monsieur le président de l'autorité environnementale
Ministère de la Transition écologique et solidaire
Conseil général de l'Environnement et du Développement durable
Autorité environnementale
92055 La Défense CEDEX

Le recours contentieux doit être formé dans un délai de deux mois à compter du rejet du RAPO. Il doit être adressé à :

Monsieur le président du tribunal administratif de Cergy-Pontoise
2-4 Boulevard de l'Hautif
BP 30 322
95 027 Cergy-Pontoise CEDEX



Liberté • Égalité • Fraternité
RÉPUBLIQUE FRANÇAISE

PRÉFET DES ALPES-MARITIMES

Préfecture des Alpes-Maritimes

**DIRECTION DES INTERVENTIONS
ET DE LA COORDINATION DE
L'ÉTAT**

Animation des politiques interministérielles

Affaire suivie par : Gabrielle ROMAGNAN

☎ : 04 93 72 22 59

✉ : gabielle.romagnan@alpes-maritimes.gouv.fr

📁 : Délégations financières / DDCS/ décembre 2017

**Arrêté préfectoral n° 2017- 1100
portant modification de la délégation de signature**

à

**Monsieur Hervé DEMAI
directeur départemental de la cohésion sociale des Alpes-Maritimes
pour l'ordonnancement secondaire des recettes et des dépenses imputées
sur les budgets de l'État**

Le préfet des Alpes-Maritimes

VU la loi organique n° 2001-692 du 1^{er} août 2001 relative aux lois de finances, modifiée par les lois organiques n° 2005-779 du 12 juillet 2005 et 2009-103 du 15 avril 2009 ;

VU la loi n° 82-213 du 2 mars 1982 modifiée relative aux droits et libertés des communes, des départements et des régions, notamment en son article 34 ;

VU le décret n° 62-1587 du 29 décembre 1962, modifié, portant règlement général sur la comptabilité publique ;

VU le décret n° 2004-374 du 29 avril 2004 modifié, relatif aux pouvoirs des préfets, à l'organisation et à l'action des services de l'État dans les régions et les départements ;

VU le décret n° 2008-158 du 22 février 2008 relatif à la suppléance des préfets de région et à la délégation de signature des préfets et hauts-commissaires de la République en Polynésie française et en Nouvelle-Calédonie ;

VU le décret n° 2009-1484 du 3 décembre 2009 modifié, relatif aux directions départementales interministérielles ;

VU le décret n° 2012-1246 du 7 novembre 2012 relatif à la gestion budgétaire et comptable publique ;

VU l'arrêté ministériel du 30 décembre 1982 modifié, portant règlement de comptabilité pour la désignation des ordonnateurs secondaires et de leurs délégués en ce qui concerne le budget des affaires sociales et de la solidarité nationale ;

.../...



VU l'arrêté ministériel du 7 janvier 2009 portant règlement de comptabilité pour la désignation des ordonnateurs secondaires et de leurs délégués en ce qui concerne le budget de la jeunesse et de l'enseignement scolaire et le budget de l'enseignement supérieur ;

VU la circulaire n°2008-159 du ministre de l'intérieur, de l'outre-mer et des collectivités territoriales (DMAT/SDAT) en date du 5 mars 2008 relative à la modification du régime de délégation de signature des préfets ;

VU l'arrêté préfectoral n°2010-6 du 8 janvier 2010 portant organisation de la direction départementale de la cohésion sociale des Alpes-Maritimes ;

VU l'arrêté du Premier ministre en date du 23 août 2017 portant nomination de M. Hervé DEMAI en qualité de directeur départemental de la cohésion sociale des Alpes-Maritimes ;

VU l'arrêté préfectoral n° 2017-858 du 19 septembre 2017, modifié, portant délégation de signature pour l'ordonnancement secondaire des recettes et des dépenses imputées sur les budgets de l'État de Monsieur Hervé DEMAI, directeur départemental de la cohésion sociale des Alpes-Maritimes

SUR proposition du secrétaire général de la préfecture des Alpes-Maritimes :

ARRÊTE

Article 1^{er} :

Il est ajouté à l'article 2 de l'arrêté préfectoral n° 2017-858 du 19 septembre 2017 l'alinéa suivant :

- programme 723 : « opérations immobilières et entretien des bâtiments de l'État » (mutualisé)


en remplacement du programme 724 : « opérations immobilières déconcentrées », supprimé à compter du 1^{er} janvier 2018

Le reste sans changement

Article 2 :

Le secrétaire général de la préfecture des Alpes-Maritimes, le directeur départemental des finances publiques des Alpes-Maritimes et le directeur départemental de la cohésion sociale des Alpes-Maritimes, sont chargés, chacun en ce qui le concerne, de l'exécution du présent arrêté qui sera publié au recueil des actes administratifs de la préfecture des Alpes-Maritimes.

Fait à Nice, le **22 DEC. 2017**
Le ~~Préfet des Alpes Maritimes~~
DIRECTION-G 3126



Georges-François LECLERC

S O M M A I R E

D.D.I.....	2
D.D.P.P.....	2
Installation classée Environnement.....	2
AP 327 ICPE Ste Primagaz.....	2
AP 15615 ICPE Nice Sonitherm.....	4
D.D.T.M.....	7
PPR Inondation.....	7
AP 2017.042 PPRI Grasse decision Autorite Environmt.....	7
AP 2017.041 PPRI Cannet decision Autorite Environmt.....	14
AP 2017.040 PPRI Mougins decision Autorite Environmt.....	21
AP 2017.039 PPRI Pegomas decision Autorite Environmt.....	28
AP 2017.038 PPRI Roquette sur Siagne dec.Autorite Environmt.....	35
AP 2017.037 PPRI Mandelieu Napoule dec.Autor.environmt.....	42
AP 2017.036 PPRI Cannes decision Autorite Environmt.....	49
AP 2017.034 PPRI Antibes decision Autorite Environmt.....	56
AP 2017.033 PPRI Biot decision Autorite Environmt.....	63
Prefecture des Alpes-Maritimes.....	70
Direct.Interv.Coord.Etat.....	70
Delegation Subdeleg. signature pouvoir procuracy habilitat.....	70
AP 2017.1100 deleg. OS DDCS M. Demai modif.....	70

Index Alphabétique

AP 15615 ICPE Nice Sonitherm.....	4
AP 2017.033 PPRI Biot decision Autorite Environmt.....	63
AP 2017.034 PPRI Antibes decision Autorite Environmt.....	56
AP 2017.036 PPRI Cannes decision Autorite Environmt.....	49
AP 2017.037 PPRI Mandelieu Napoule dec.Autor.environmt.....	42
AP 2017.038 PPRI Roquette sur Siagne dec.Autorite Environmt.....	35
AP 2017.039 PPRI Pegomas decision Autorite Environmt.....	28
AP 2017.040 PPRI Mougins decision Autorite Environmt.....	21
AP 2017.041 PPRI Cannet decision Autorite Environmt.....	14
AP 2017.042 PPRI Grasse decision Autorite Environmt.....	7
AP 2017.1100 deleg. OS DDCS M. Demai modif.....	70
AP 327 ICPE Ste Primagaz.....	2
D.D.P.P.....	2
D.D.T.M.....	7
Direct.Interv.Coord.Etat.....	70
D.D.I.....	2
Prefecture des Alpes-Maritimes.....	70